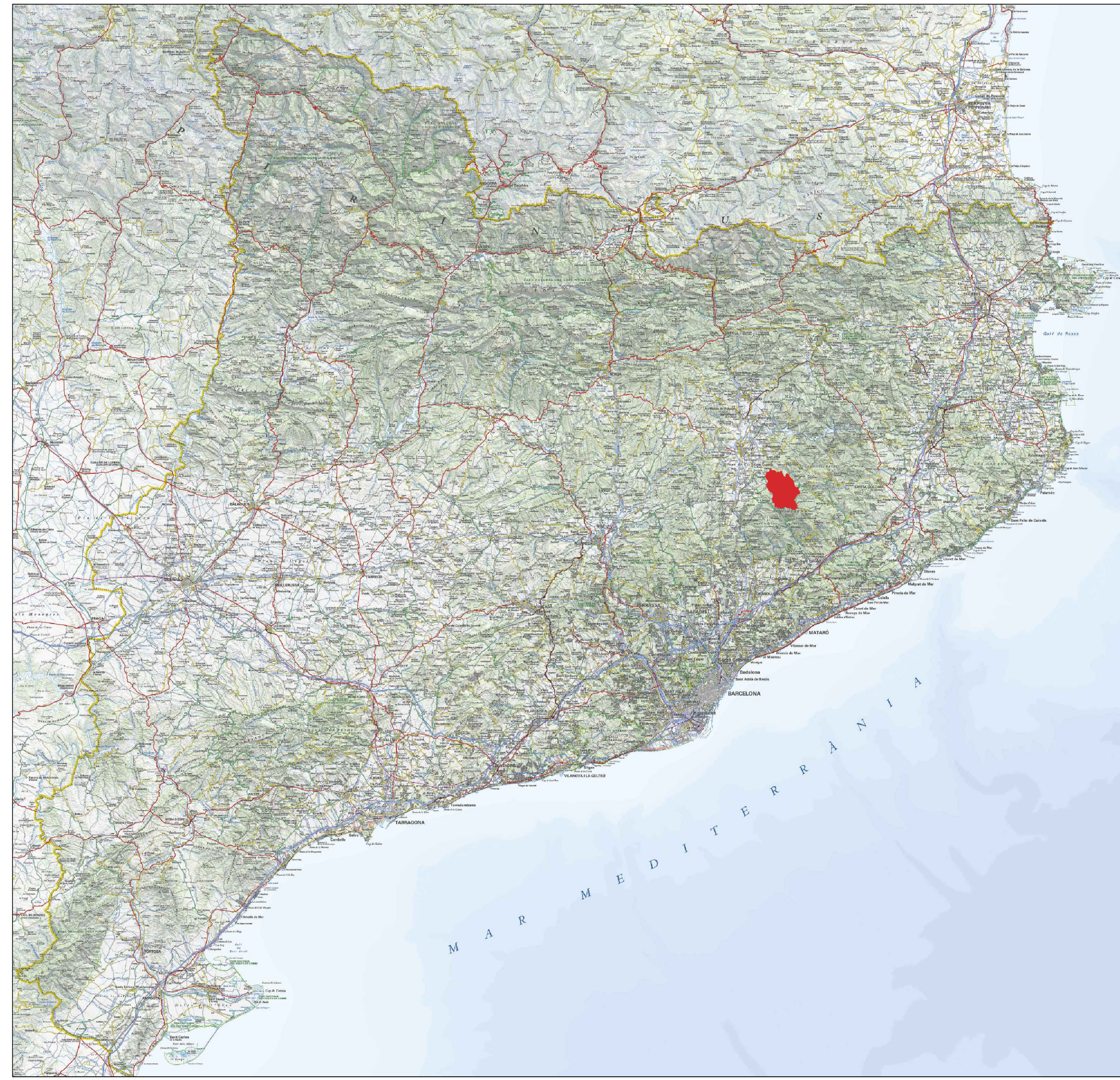




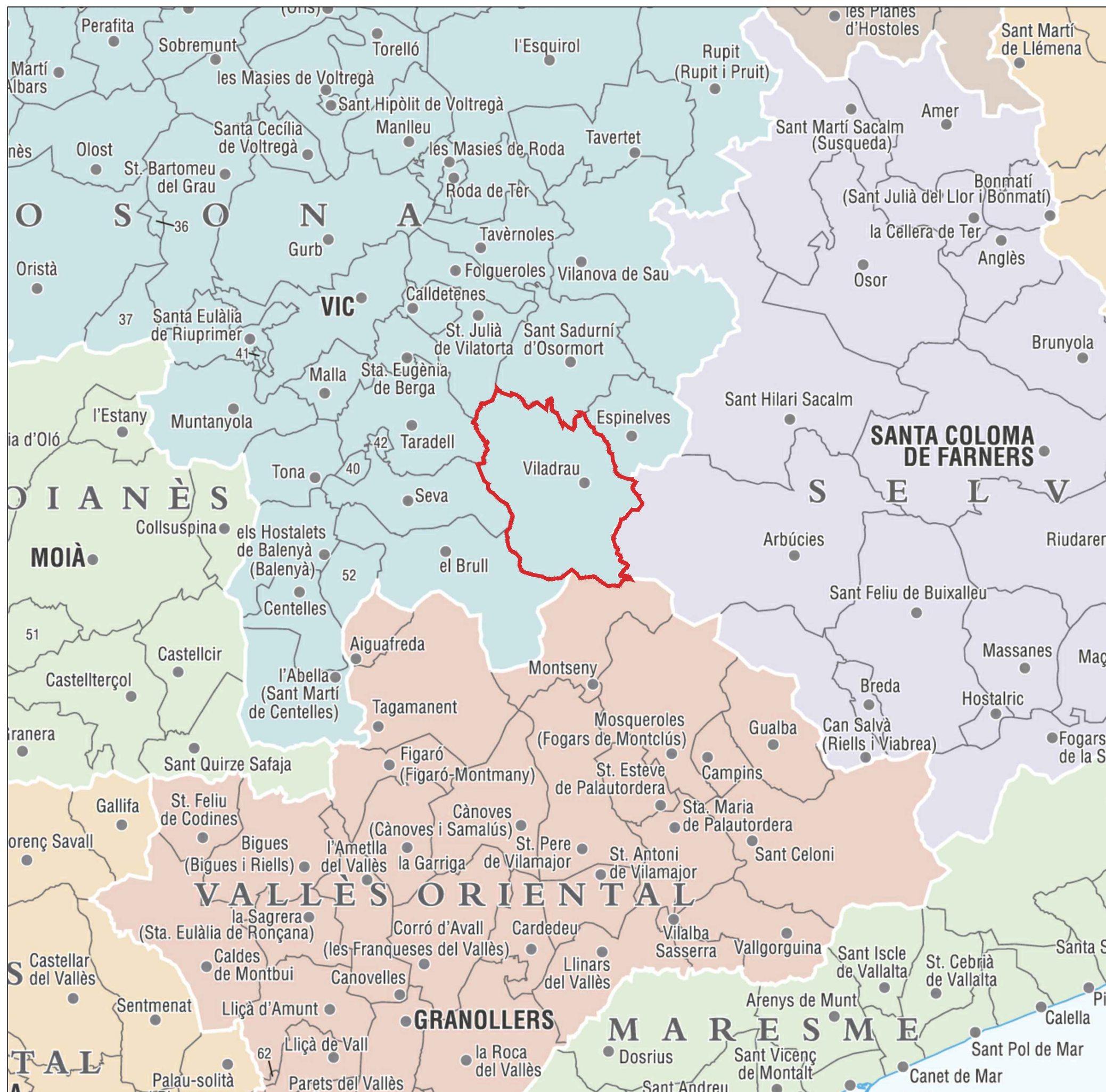
FONT: ICGC

ESCALA 1/1.000.000



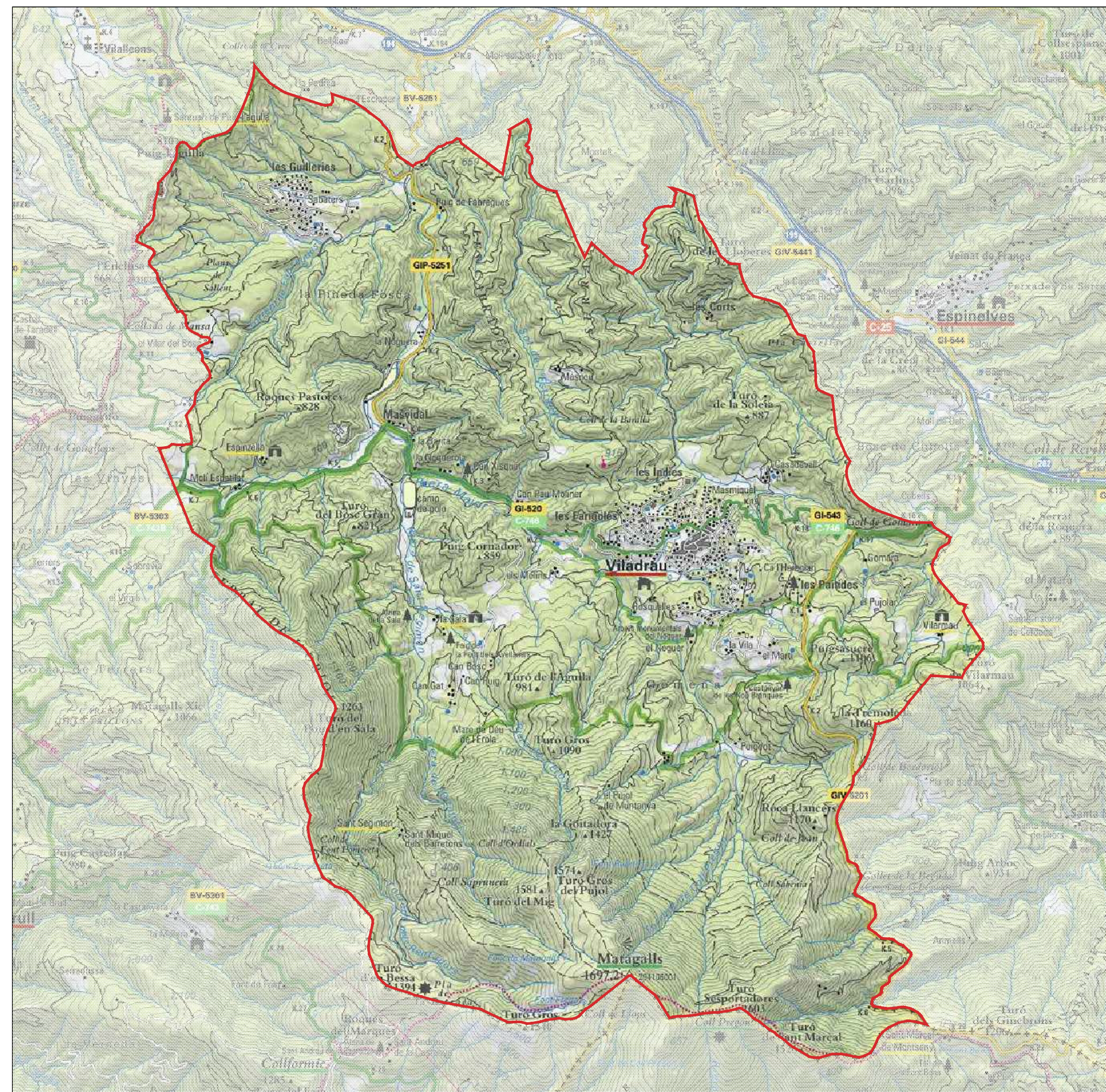
FONT: ICGC

ESCALA 1/1.000.000



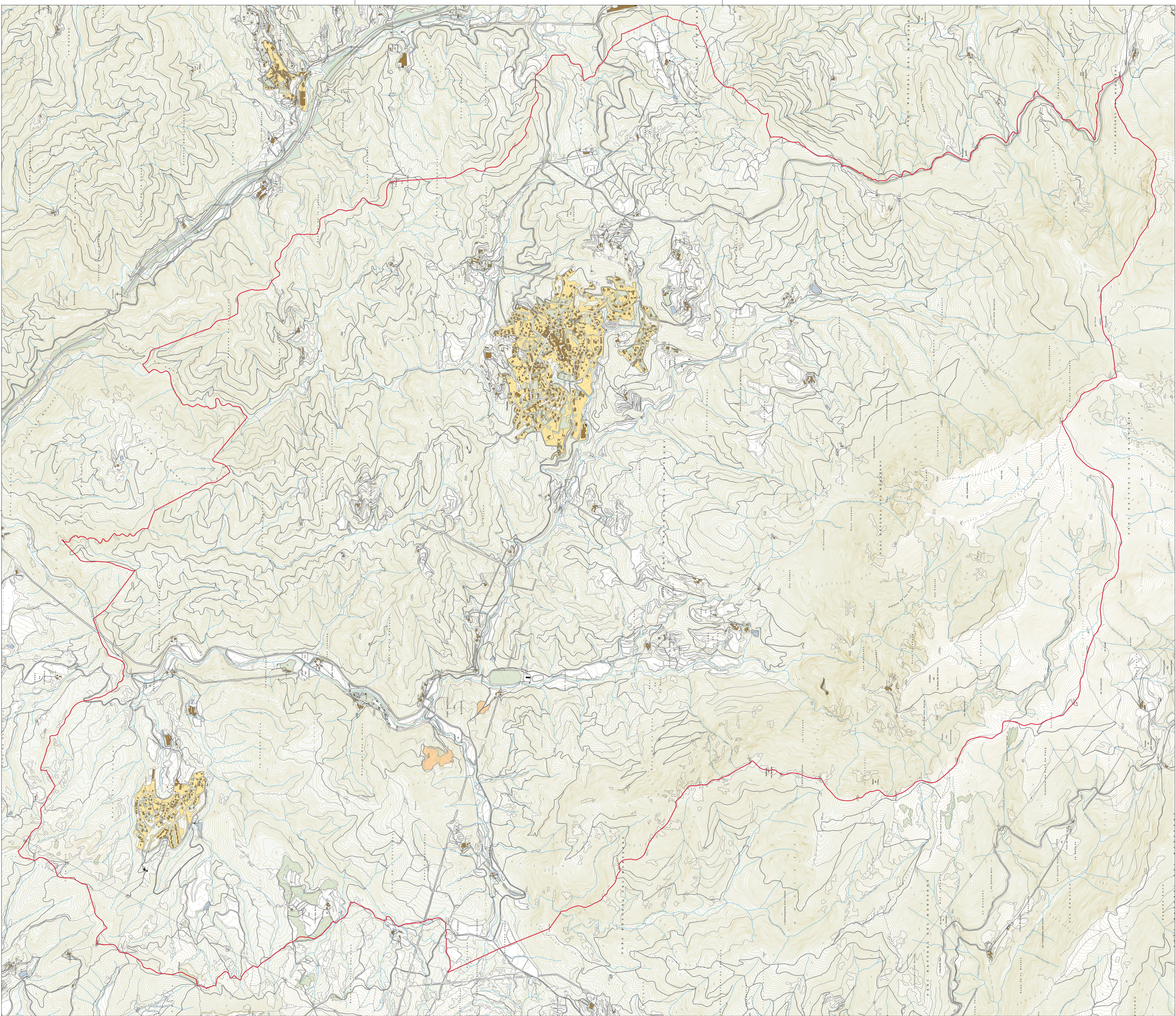
FONT: ICGC

ESCALA 1/200.000



FONT: ICGC

ESCALA 1/40.000



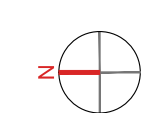
**PLA D'ORDENACIÓ  
URBANÍSTICA MUNICIPAL**  
DOCUMENT PER A L'APROVACIÓ PROVISIONAL

REF: **1.02**

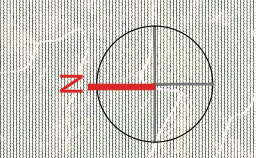
TÍTOL DEL PLÀNOL:  
**TOPOGRÀFIC**

1 / 15 000 (A1)  
ESCALA: 1 / 30 000 (A3)

ABRIL 2023



**POUM VILADRAU** UTE Joaquim Obon i Dosdad - Miquel Oriols i Mas, arquitectes



**PLA D'ORDENACIÓ  
URBANÍSTICA MUNICIPAL**  
DOCUMENT PER A L'APROVACIÓ PROVISIONAL

REF:  
**I.03a**

TÍTOL DEL PLÀNOL:  
ORTOFOTOMAPA DEL MUNICIPI

1 / 15 000 (A1)  
ESCALA: 1 / 30 000 (A3)

ABRIL 2023

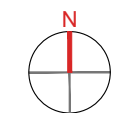
**POUM VILADRAU** UTE Joaquim Obon i Dosdad - Miquel Orriols i Mas, arquitectes



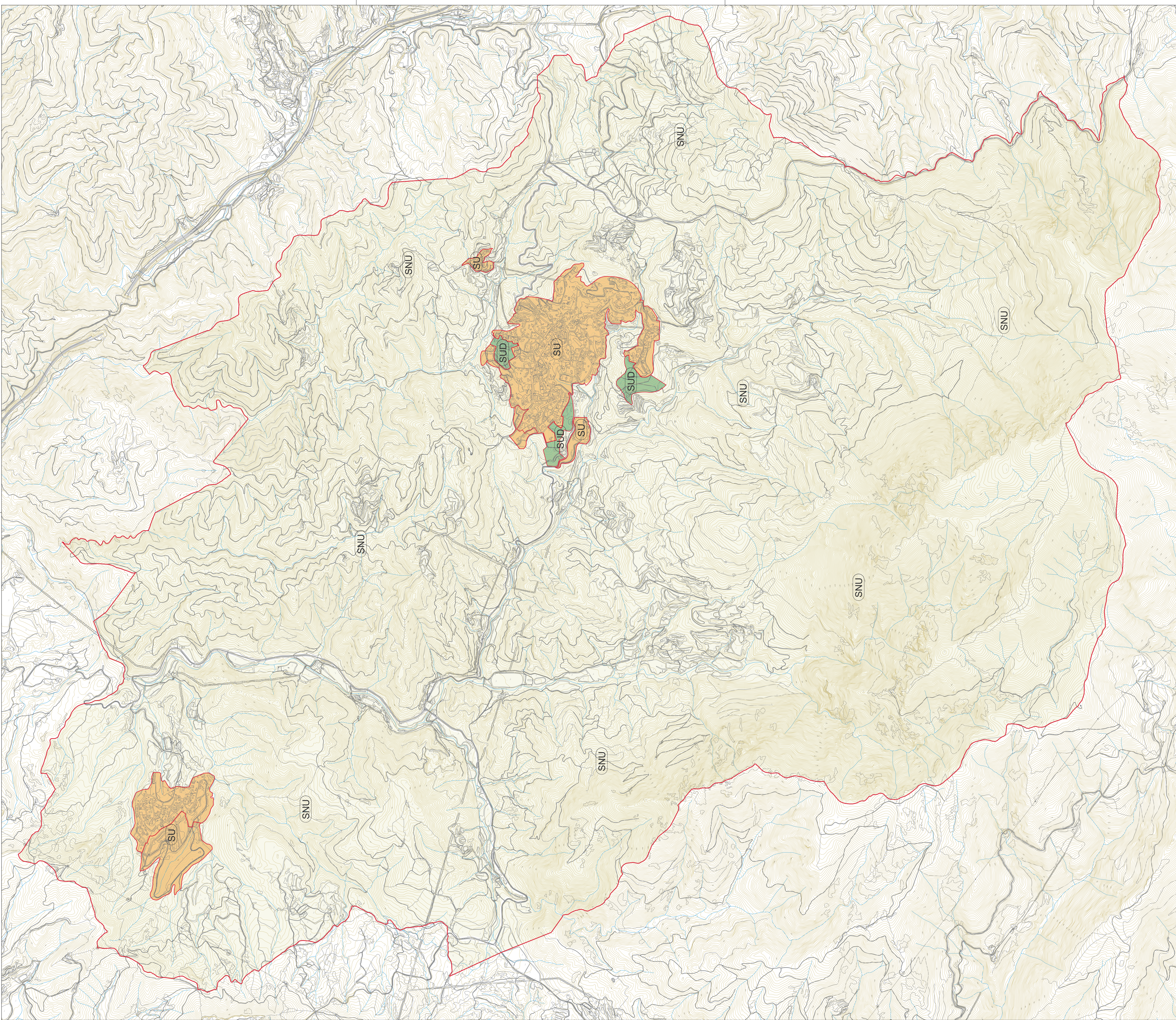
**PLA D'ORDENACIÓ  
URBANÍSTICA MUNICIPAL**  
DOCUMENT PER A L'APROVACIÓ PROVISIONAL

REF:  
**I.03b**

TÍTOL DEL PLÀNOL:  
**ORTOFOTOMAPA DEL NUCLI URBÀ  
I LES GUILLERIES**



ESCALA: 1/3 500 (A1)  
1/7 000 (A3)  
ABRIL 2023  
POUM VILADRAU UTE Joaquim Obon i Dosdad - Miquel Orriols i Mas, arquitectes



**LLEGENDA**

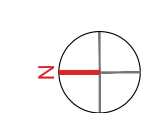
	m2	%
SÒL URBA CONSOLIDAT	1.664.796	3,29
SÒL URBANITZABLE DELIMITAT	163.752	0,32
SÒL NO URBANITZABLE	48.684.197	96,39
TERME MUNICIPAL	50.712.745	100,00

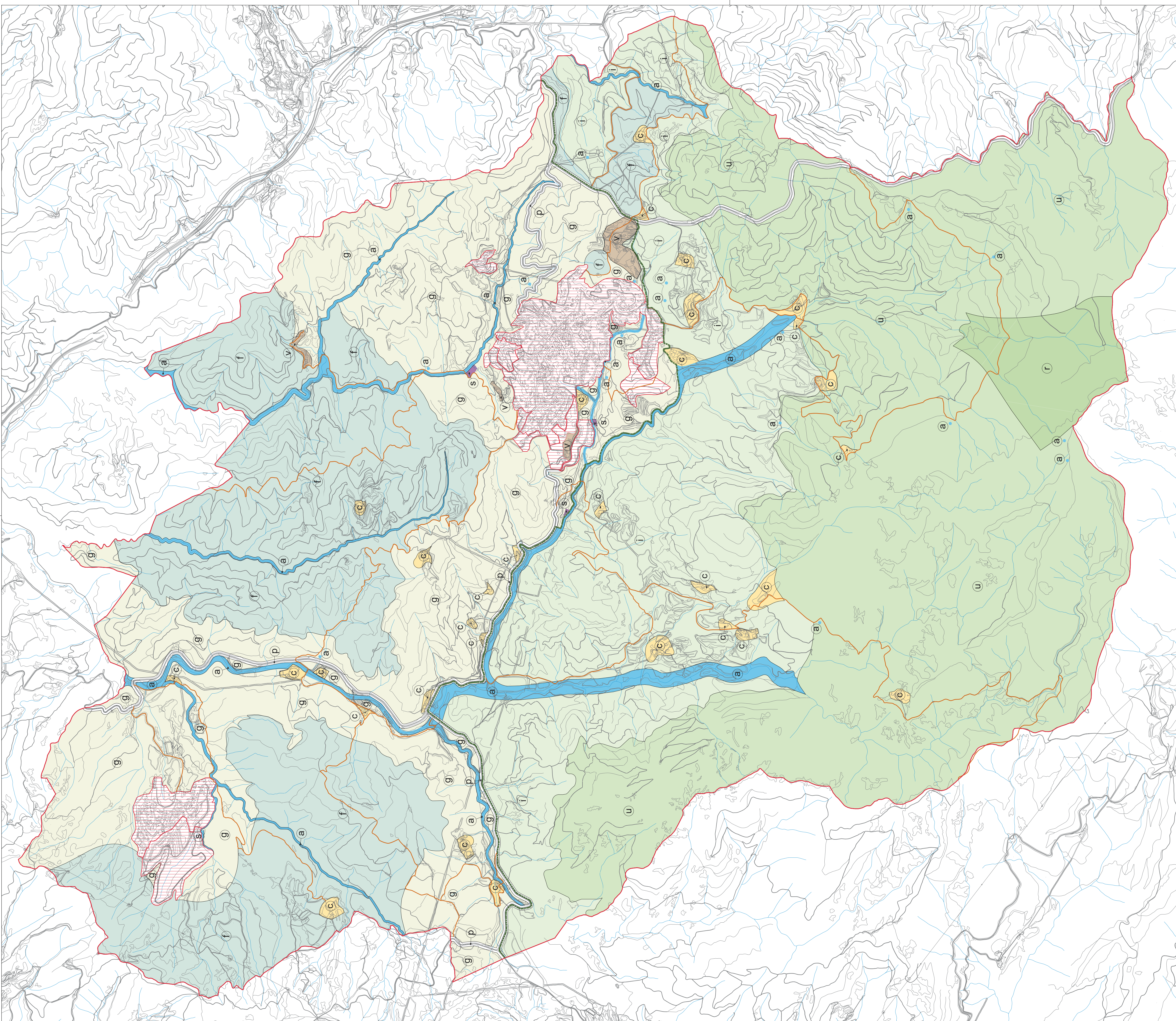


**PLA D'ORDENACIÓ URBANÍSTICA MUNICIPAL**  
DOCUMENT PER A L'APROVACIÓ PROVISIONAL

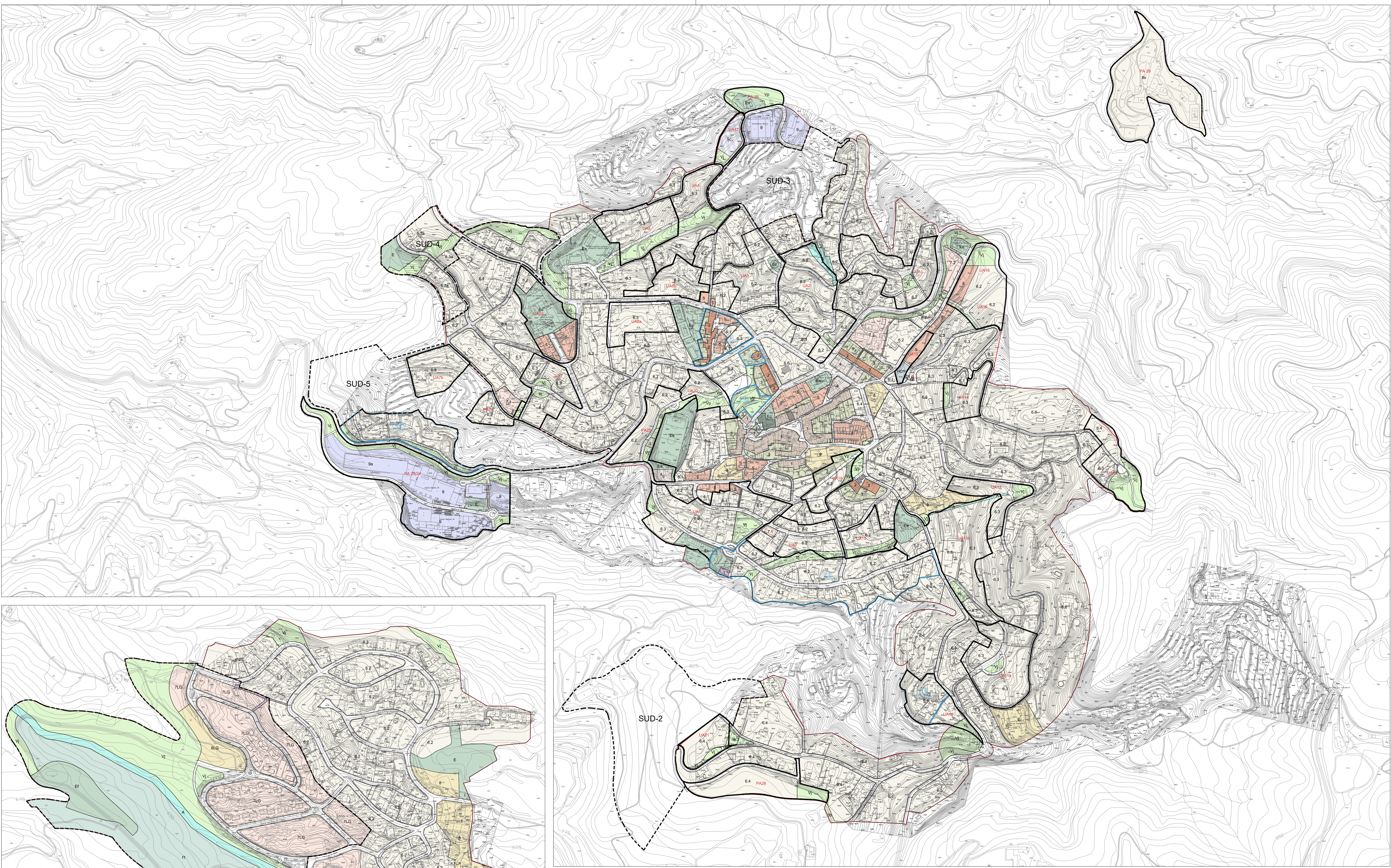
REF: **I.04**

TÍTOL DEL PLÀNOL:  
**PLANEJAMENT URBANÍSTIC VIGENT.**  
**CLASSIFICACIÓ DEL SÒL**





- LLEGGENDA**
- PROTECCIÓ DEL SISTEMA GENERAL VIARI
  - PROTECCIÓ DELS CURSOS D'AIGUA, FONTS I VEGETAL DE RIBERA
  - PROTECCIÓ DE CONJUNTS I EDIFICIS ARQUITECTÒNICS
  - D'INFRAESTRUCTURES TÈCNiques
  - RÚSTEC DE CARÀCTER GENERAL
  - PROTECCIÓ FORESTAL
  - D'ORDENACIÓ DELS VEINATS RURALS
  - RESERVA NATURAL QUALIFICADA DEL PARC NATURAL DEL MONTSENY
  - RESERVA NATURAL DEL PARC DEL MONTSENY
  - D'INFLUÈNCIA DEL PARC DEL MONTSENY
  - SÒL URBÀ I URBANITZABLE
  - LÍMIT ÀMBIT "PEIN" I "XARXA NATURA 2000"
  - LÍMIT DEL TERME MUNICIPAL
  - CAMINS RURALS ESTRUCTURANTS



LES GUILLERIES

LLEGGENDA

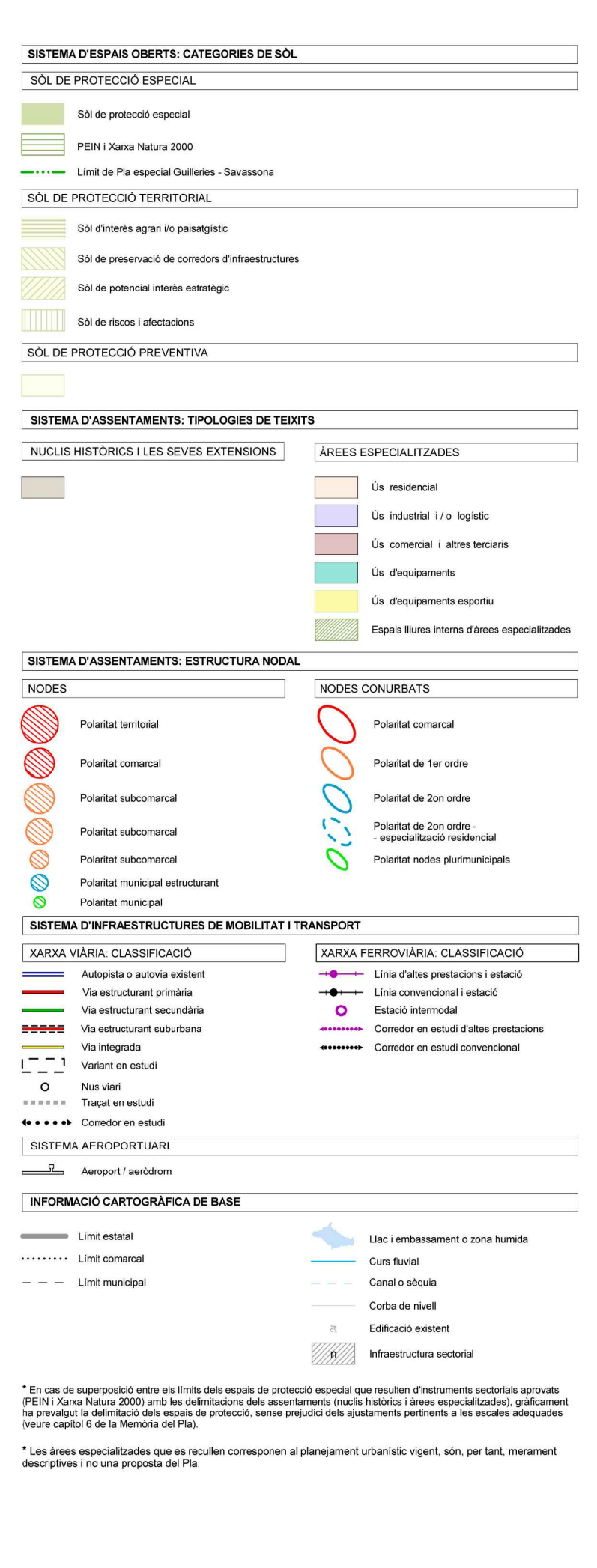
ZONES		SISTEMES	
1	NUCLI HISTÒRIC. ESGLÉSIA DE SANT MARTÍ	(Clau gràfica)	SISTEMA D'ESPACIS VIARIS
2	CREIXEMENT HISTÒRIC DE VILADRAU	Vp	PARCS URBANS
3	JARDINS PRIVATS	Vj	JARDINS URBANS
3-B	SUBZONA DE JARDINS PRIVATS	E	EQUIPAMENTS
4	FRONTS DE CASES ARRENGLERADES	Ec	EQUIPAMENTS DOCENTS I SOCIOCULTURAL I RELIGIOS
5	FRONTS DE CASES SEPARADES	Es	EQUIPAMENTS ESPORTIUS
6	RESIDENCIAL UNIFAMILIAR	Ea	EQUIPAMENTS SANITARI-ASSISTENCIALS
6.1	SUBZONA I	Es	SERVEIS URBANS I TERRITORIALS
6.2	SUBZONA II	Ef	EQUIPAMENTS FORESTALS
6.3	SUBZONA III	I	INFRASTRUCTURES TÈCNICOQUES
6.4	SUBZONA IV	A	SISTEMA DE CURSOS D'AIGUA
6.5	SUBZONA V	HD	HABITATGES DOTACIONALS
6.6	SUBZONA VI	HD1	SUBZONA A LA UA-15
6v	SUBZONA VEINAT RURAL MAS MIQUEL		
7	RESIDENCIAL PLURIFAMILIAR		
7.1	SUBZONA I		
7.2	SUBZONA II		
7.3	SUBZONA III		
7-LG	ZONA HABITATGE PLURIFAMILIAR AÏLLAT		
8	EQUIPAMENTS PRIVATS		
8-LG	ZONA HOTELERA, COMERCIAL I SERVEIS		
9	INDUSTRIAL		
9a	INDUSTRIAL (Mas Segalàs - Mas Molins)		
ff	ZONA DE PROTECCIÓ FORESTAL		


**PLA D'ORDENACIÓ URBANÍSTICA MUNICIPAL**  
 DOCUMENT PER A L'APROVACIÓ PROVISIONAL

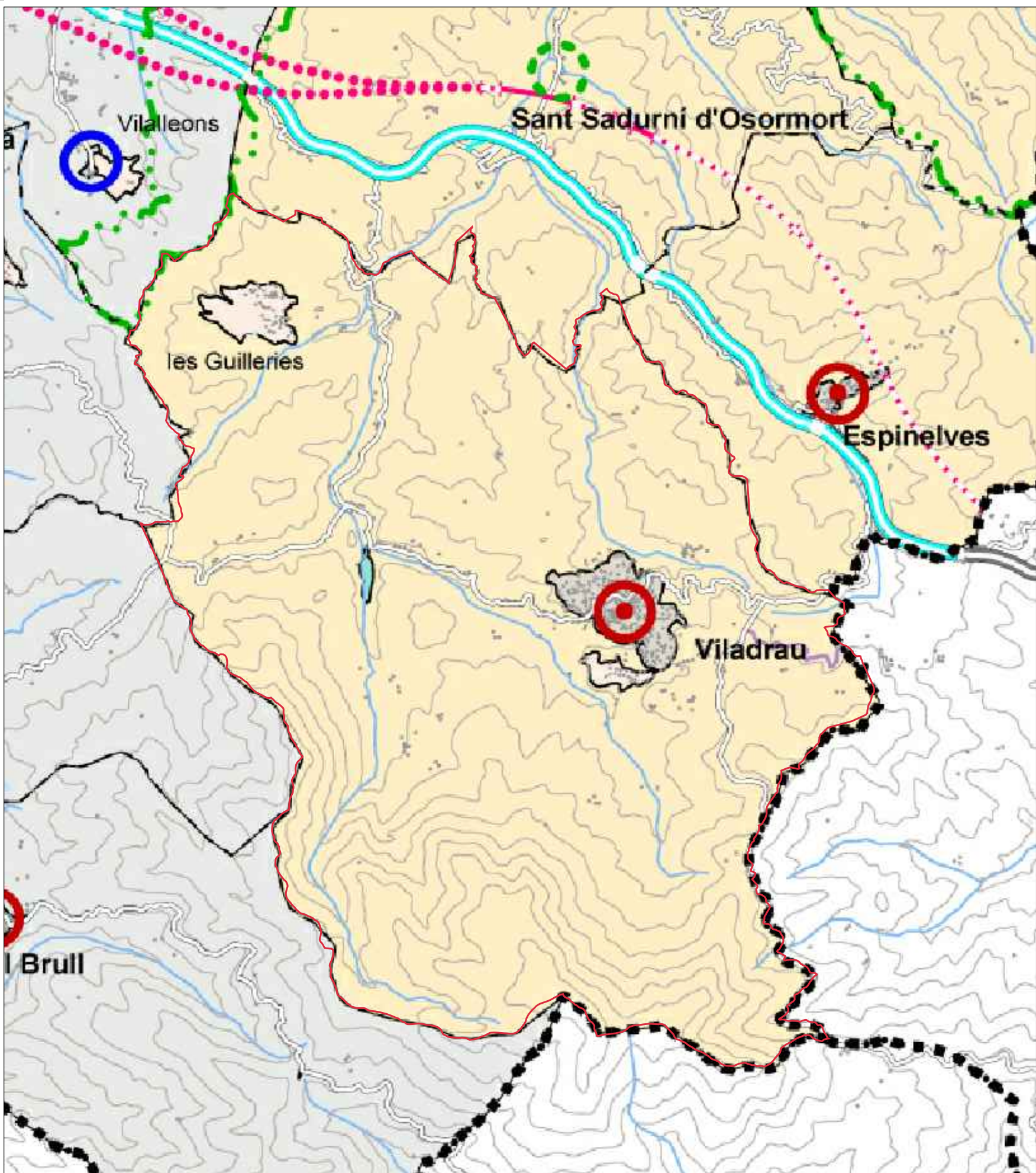
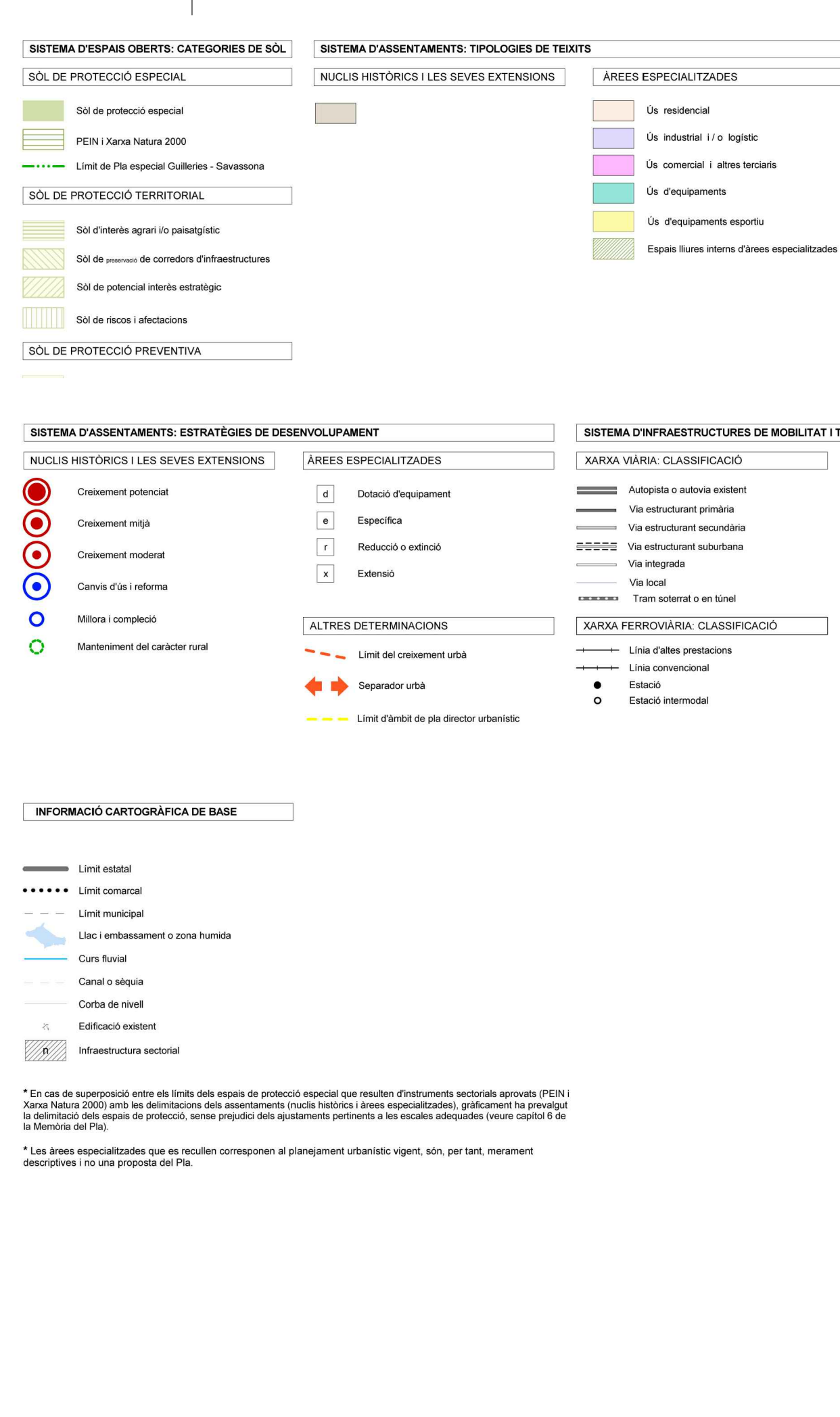
REF: **1.05b** TÍTOL DEL PLÀNOL: **PLANEJAMENT URBANÍSTIC VIGENT**  
**QUALIFICACIÓ DEL SÒL URBÀ I URBANITZABLE** ESCALA: 1/3.500 (A1) 1/7.000 (A3)  
 ABRIL 2023  
 UTE Joaquim Obon i Dosdat - Miquel Oriols i Mas, arquitectes



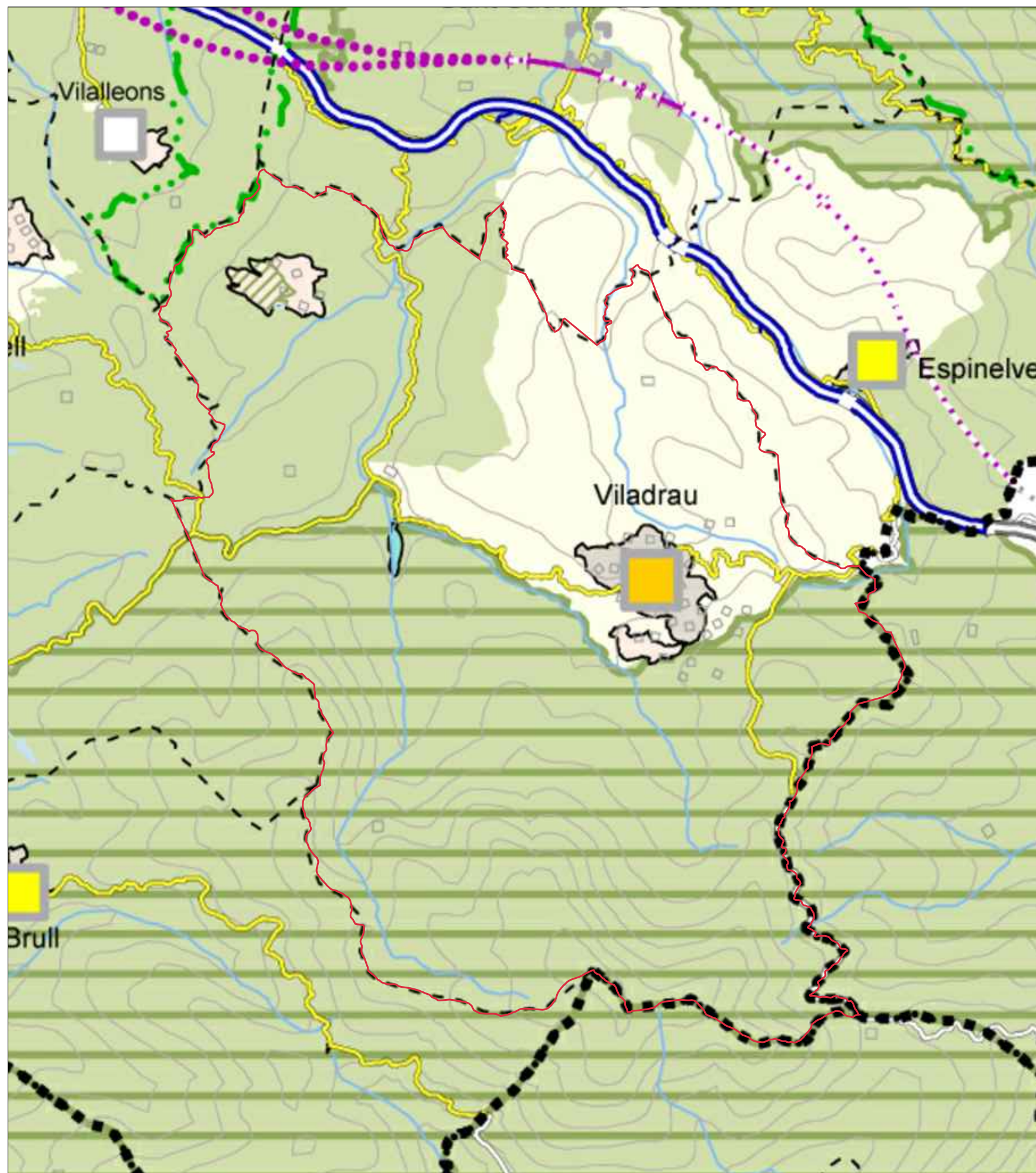
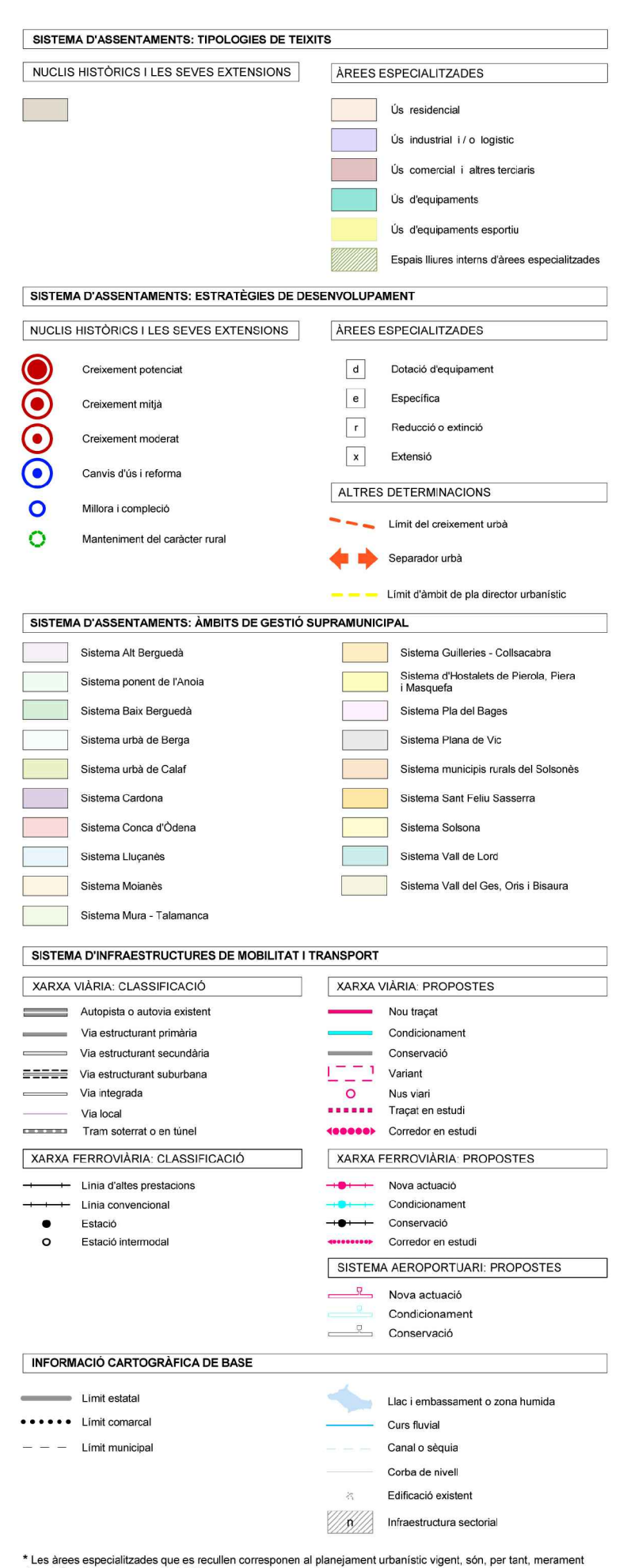
MODEL TERRITORIAL (VERTEBRACIÓ DEL TERRITORI)



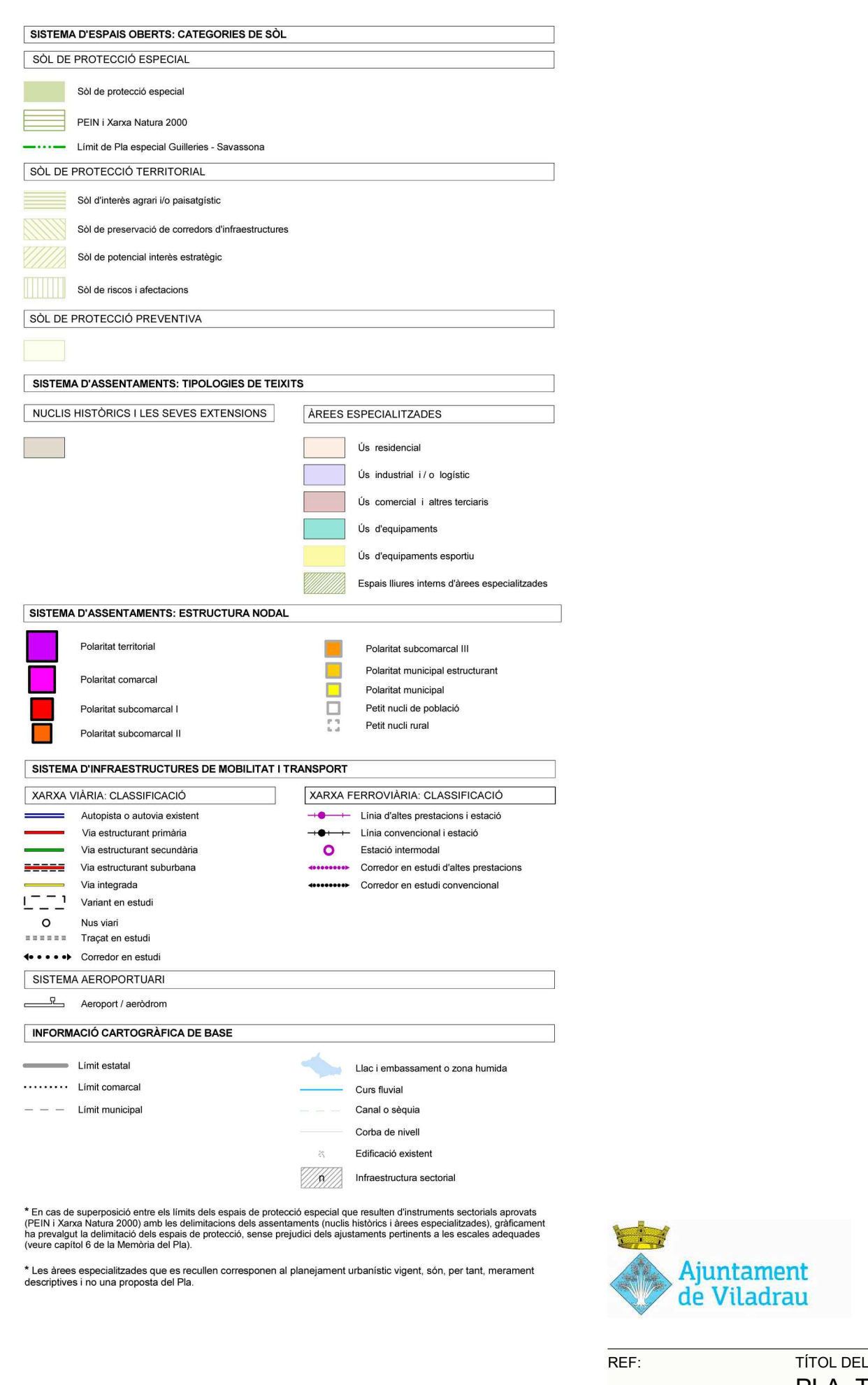
ESTRUCTURA NODAL



ESTRATÈGIES DE DESENVOLUPAMENT



ESPAIS OBERTS, ESTRATÈGIES D'ASSENTAMENTS I ACTUACIONS D'INFRAESTRUCTURES

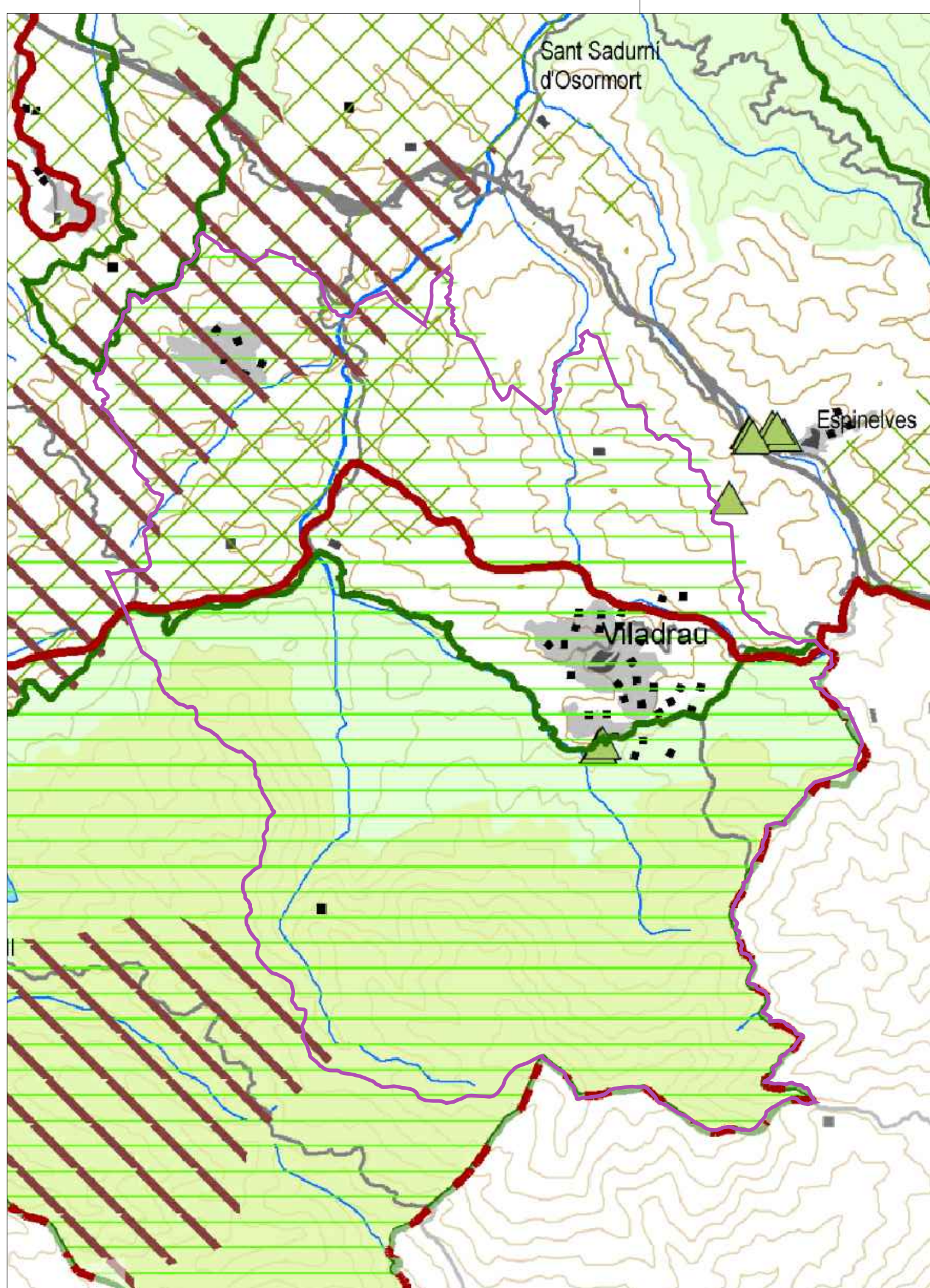






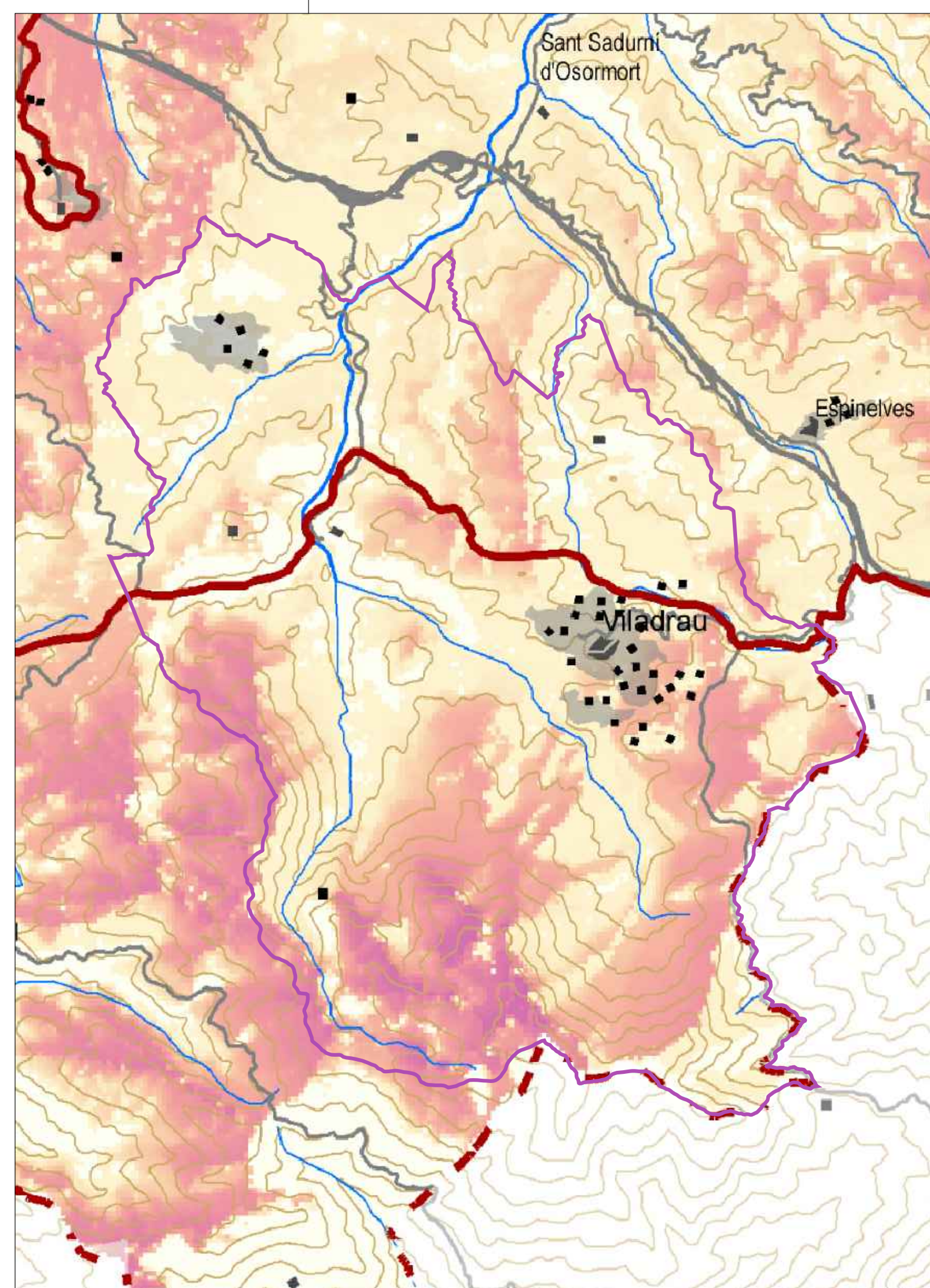
- Elements configuradors**
- Espai d'interès geològic
  - Fons escènica
  - Conreu herbaci
  - Vinya
  - Fruiter de secà
  - Prat i pastura
  - Bosc caducifoli
  - Bosc de ribera
  - Construcció defensiva
  - Església i ermita
  - Accés i passeig arbrat
- Patrons**
- Bosc caducifoli i perennifoli
- Singularitats**
- Nucli singular
  - Fons escènica emblemàtic
  - Àrea amb abundància de vivars forestals
- Limit d'unitat de paisatge**
- Limit d'unitat compartida amb altres àmbits
  - Edificació
  - Sòl urbà
  - Ferrocarril
  - Carretera principal
  - Carretera secundària
  - Riu principal
  - Riu secundari
  - Aigua continental
  - Corba de nivell (100 m.)

VALORS ESTÈTICS



- Arbre monumental
  - Parcs de la Diputació de Barcelona
  - Sòl de valor natural i de connexió
  - Espai d'interès natural
  - Reserva de la Biosfera del Montseny
  - Zona humida
  - Espai d'interès geològic
- Espai natural de protecció especial**
- Paratge natural d'interès nacional
  - Reserva natural parcial
  - Parc natural
- Limit d'unitat de paisatge**
- Limit d'unitat compartida amb altres àmbits
  - Edificació
  - Sòl urbà
  - Ferrocarril
  - Carretera principal
  - Carretera secundària
  - Riu principal
  - Riu secundari
  - Aigua continental
  - Corba de nivell (100 m.)

VALORS NATURALS I ECOLÒGICS



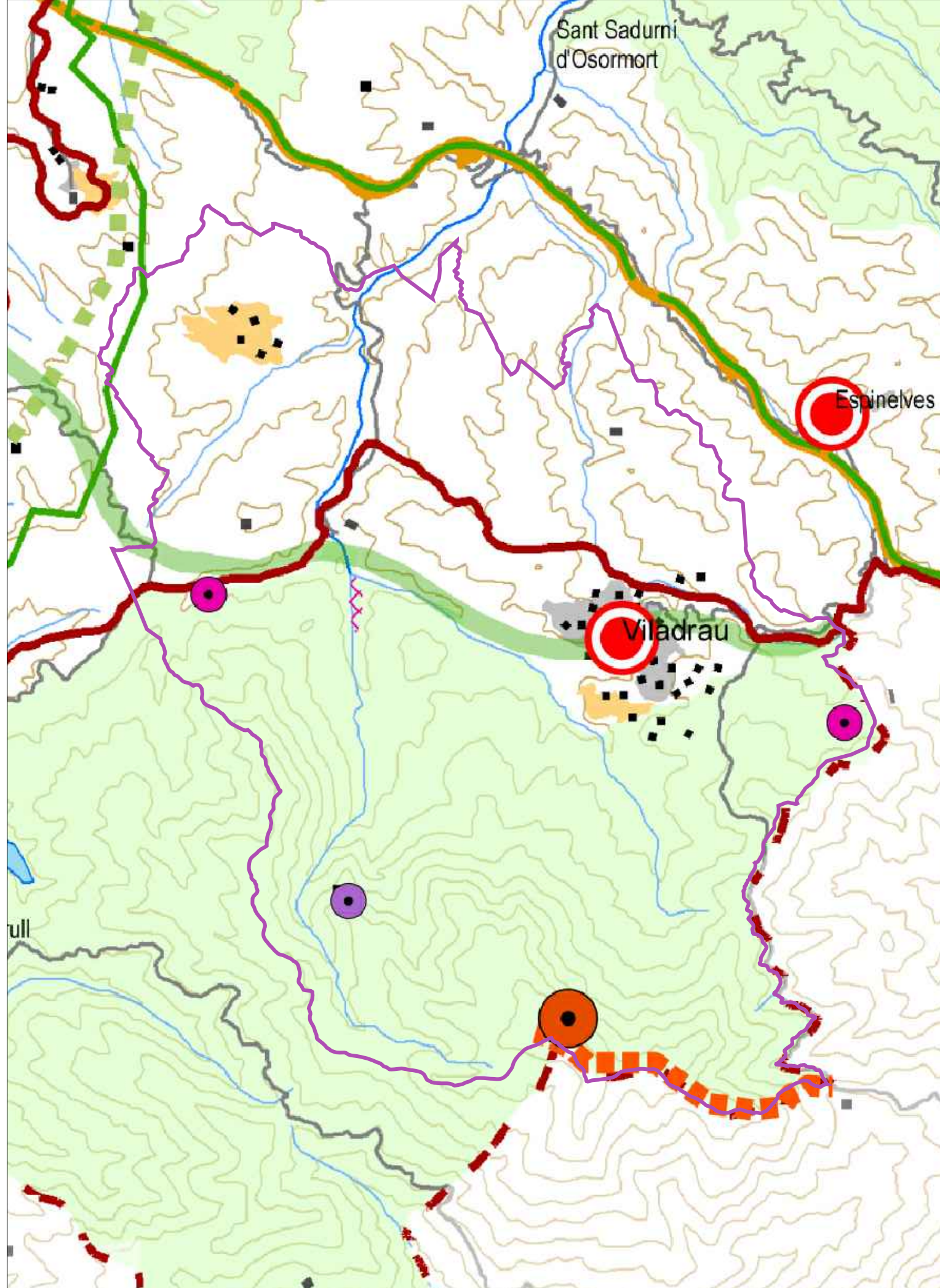
- Major exposició visual
  - Menor exposició visual
- Limit d'unitat de paisatge**
- Limit d'unitat compartida amb altres àmbits
  - Edificació
  - Sòl urbà
  - Ferrocarril
  - Carretera principal
  - Carretera secundària
  - Riu principal
  - Riu secundari
  - Aigua continental
  - Corba de nivell (100 m.)

GRAU D'EXPOSICIÓ VISUAL



- Valors històrics**
- Construcció defensiva
  - Església i ermita
  - Reste arqueològica
  - Accés i passeig arbrat
  - Arbre monumental
  - Cami ramader
- Valors simbòlics i espirituals**
- Nucli singular
  - Fons escènica emblemàtic
- Valors socials**
- Zona de pesca continental
- Miradors**
- Mirador de consolidació prioritària
  - Altre mirador
- Itineraris**
- Itinerari motoritzat global
  - Itinerari motoritzat
  - Itinerari no motoritzat global
- Limit d'unitat de paisatge**
- Limit d'unitat compartida amb altres àmbits
  - Edificació
  - Sòl urbà
  - Ferrocarril
  - Carretera principal
  - Carretera secundària
  - Riu principal
  - Riu secundari
  - Aigua continental
  - Corba de nivell (100 m.)

VALORS HISTÒRICS, SIMBÒLICS I SOCIALS, I MIRADORS I ITINERARIS



- Conversió urbana
  - Regeneració d'espai urbà degradat (Pla de Barris)
  - Nucli singular
  - Accés i passeig arbrat
- Unes infraestructures lineals (xarxa viària i ferroviària, línies elèctriques, etc.) i de telecomunicacions integrades en el paisatge i que millorin la interconnexió del territori sense comprometre la continuïtat paisatgística.**
- Proliferaçió de carreteres - aparcador
  - Via preferent
  - Tren convencional
- Unes àrees especialitzades d'ús industrial, logístic, comercial, d'oci o d'altres usos terciaris, ubicades en zones visuals no preferents o sobreesplendides o redissenyades tenint en compte la integració en l'entorn, els tractaments de façana i les tipologies constructives, i que respectin els espais identitaris i patrimonials dels indrets on s'ubiquen.**
- Àrea especialitzada d'ús industrial, comercial i equipaments
- Unes paisatges miners d'extracció de sal i carbó gestionats adequadament fent compatible la seva producció industrial amb la seva funció pedagògica i d'espai freqüent per turisme (Guisa, Balsareny, Cardona, Figüera, etc.).**
- Mina
  - Muntanya de sal de Cardona
  - Colònia minera
- Un paisatge fabril de colònies tèxtils situades principalment al llarg dels rius Llobregat i Ter, amb un sistema de canals i infraestructures hidràuliques preservat com a element configurador i estructurant del paisatge.**
- Colònia industrial
- Unes paisatges fluvials, principalment del Ter, Llobregat i Anoya ben conservats que potencin el seu paper de connectar paisatgísticament i d'espais d'oci i gaudi.**
- Riu principal (àrea)
  - Sèquia de Manresa
  - Parca
  - Estany de Graugües
  - Fonts del Llobregat
- Un sistema d'urbanitzacions ordenat i integrat en el paisatge, de manera que es minimitzi el seu impacte visual i es valori la seva imatge.**
- Habitatge residencial de baixa densitat
- Un sistema d'itineraris i miradors que subratllin les panoràmiques més rellevants i permetin descobrir i interactuar amb la diversitat i els matissos dels paisatges de les Comarques Centrals.**
- Mirador de consolidació prioritària
  - Itinerari paisatgístic global
- Unes illes i fons escènics preservats i revalorats que es mantinguin com a referents visuals i identitaris de qualitat, així com unes singularitats geomorfològiques preservades com a elements configuradors i emblemàtics del paisatge.**
- Fons escènica emblemàtic
  - Singularitat geomorfològica
- Limit d'unitat de paisatge**
- Limit d'unitat compartida amb altres àmbits
  - Edificació
  - Sòl urbà
  - Ferrocarril
  - Carretera principal
  - Carretera secundària
  - Riu principal
  - Riu secundari
  - Aigua continental
  - Corba de nivell (100 m.)
- Àrea amb abundància de pedra seca**
- Cami ramader
  - Nucli en entorn agroforestal

OBJECTIUS DE QUALITAT PAISATGÍSTICA

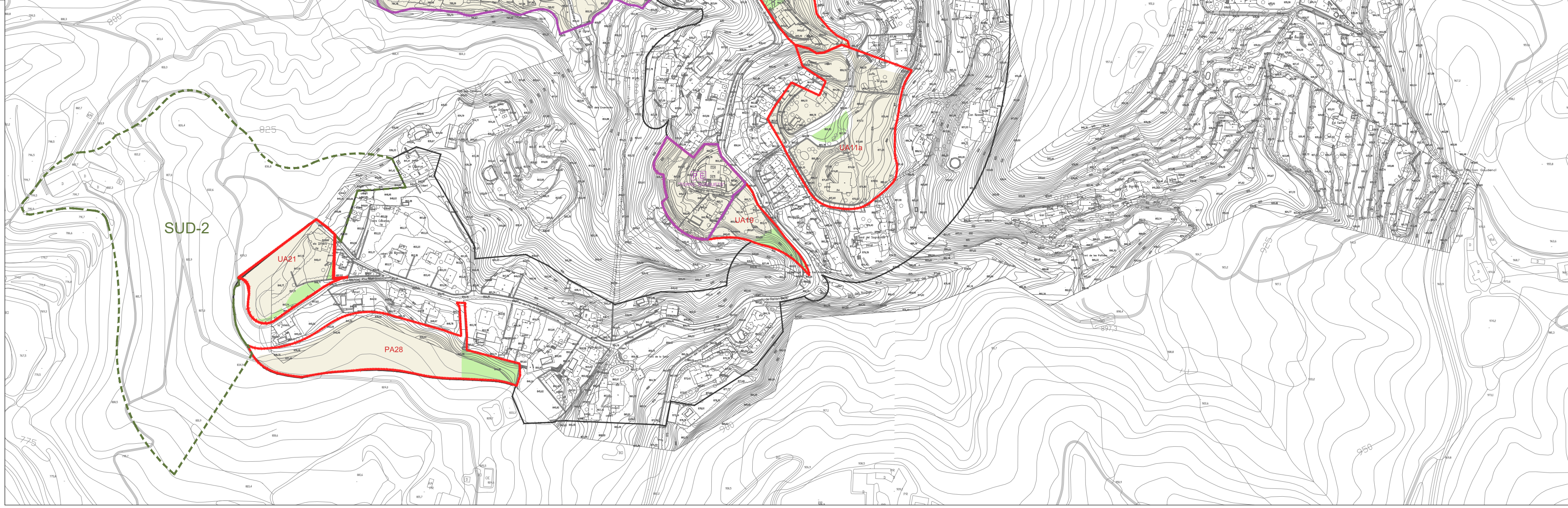
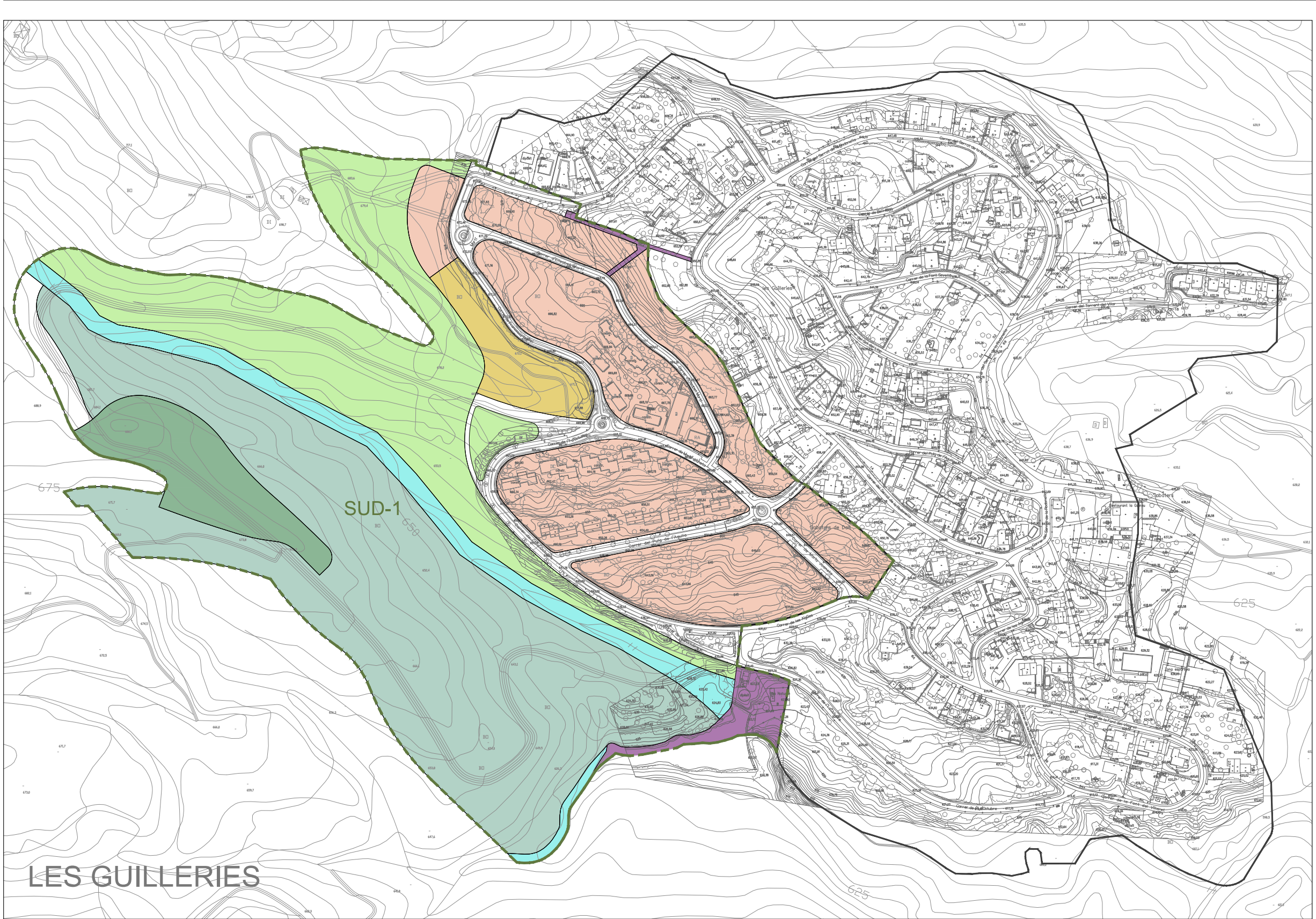
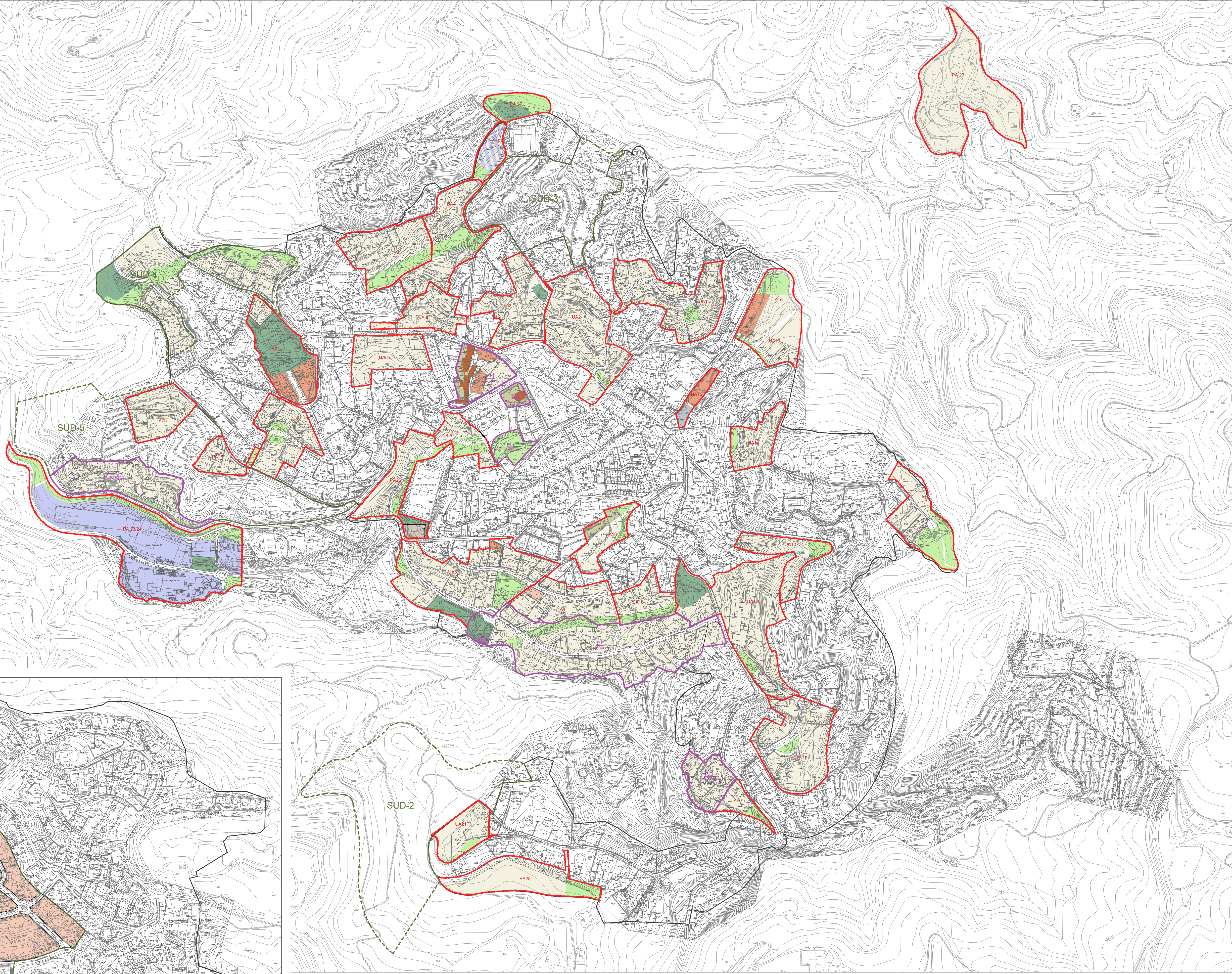
UNITATS I POLÍGONS D'ACTUACIÓ URBANÍSTICA	
UNITATS I POLÍGONS	
UA 1	Extensió Nord: "Passeig de les Delícies"
UA 2	Extensió Nord: "Prat de l'Orella"
UA 3	Extensió Nord: "Ronda Nord"
UA 4	Sot de Can Jan (I)
UA 5	Sot de Can Jan (II)
UA 6a	"Passeig de les Farigoles"
UA 6b	"Passeig de les Farigoles"
UA 7	"Font dels Castanys"
UA 7b	"Passeig dels Castanys - carrer Pomaret"
UA 8	Extensió Sud: "Can Pic-Guerau de Llostr"
UA 9	Extensió Sud: "Guerau de Llostr"
UA 10	Extensió Sud: "Ronda Sud - pg. Ramon Bofill"
UA 11a	"Pla de la Sanità"
UA 11b	"Can Puig"
UA 12	"Au Verge de Montserrat - Sot d'en Miquel"
UA 13	"Prolongació pg. de les Planes - Can Mario"
UA 14	"Passeig de les Planes"
UA 15	"Antic camí de Cal Mostatxo"
UA 16	"Cementiri - Antic camí de Cal Mostatxo"
UA 17	"Zona Industrial"
UA 18	"Sot del Torrent"
UA 19	"Sot de Can Rossell"
UA 20	"Sot de la Font Nova"
UA 21	"Tancat d'en Sent"
UA 22	"Equipment Park hotel"
PA 23/24	"Mas Molins i Mas Sagalàs"
PA 25	"Camp de futbol"
PA 26	"Passeig dels Castanys 2"
PA 28	"Pla de Montfalcó"
PA 29	"Mas Miquel"

SECTORS DE SÒL URBANITZABLE	
SUD 1	"Les Guillerries"
SUD 2	"Pla de Montfalcó"
SUD 3	"Sot de Can Jan"
SUD 4	"Passeig de les Farigoles"
SUD 5	"Passeig dels Castanys"

PLANS ESPECIALS	
PE 1	"Puigtorra" (sòl urbà)
PE 2	"Avinguda Montseny" (sòl urbà)
PE	"Torre Busquets" (sòl urbà)
PE	"Can Capella" (sòl urbà)
PE	"Veïnat de les Casiques" (sòl no urbanitzable)



**LLEGGENDA**

<p><b>ZONES</b></p> <ul style="list-style-type: none"> <li>1 NUCLI HISTÒRIC. ESGLÉSIA DE SANT MARTÍ</li> <li>2 CREIXEMENT HISTÒRIC DE VILADRAU</li> <li>3 JARDINS PRIVATS</li> <li>3-B SUBZONA DE JARDINS PRIVATS</li> <li>4 FRONTS DE CASES ARRENGLERADES</li> <li>5 FRONTS DE CASES SEPARADES</li> <li>6 RESIDENCIAL UNIFAMILIAR</li> <li>6.1 SUBZONA I</li> <li>6.2 SUBZONA II</li> <li>6.3 SUBZONA III</li> <li>6.4 SUBZONA IV</li> </ul>	<ul style="list-style-type: none"> <li>6.5 SUBZONA V</li> <li>6.6 SUBZONA VI</li> <li>6v SUBZONA VEÏNAT RURAL MAS MIQUEL</li> <li>7 RESIDENCIAL PLURIFAMILIAR</li> <li>7.1 SUBZONA I</li> <li>7.2 SUBZONA II</li> <li>7.3 SUBZONA III</li> <li>7-LG ZONA HABITATGE PLURIFAMILIAR AÏLLAT</li> <li>8 EQUIPAMENTS PRIVATS</li> <li>8-LG ZONA HOTELERA, COMERCIAL I SERVEIS</li> <li>9 INDUSTRIAL</li> <li>9a INDUSTRIAL (Mas Segalàs - Mas Molins)</li> <li>11 ZONA DE PROTECCIÓ FORESTAL</li> </ul>	<p><b>SISTEMES</b> (Clau gràfica)</p> <ul style="list-style-type: none"> <li>Vp SISTEMA D'ESPACIS VIARIS</li> <li>Vp PARCS URBANS</li> <li>Vj JARDINS URBANS</li> <li>E EQUIPAMENTS</li> <li>Ec EQUIPAMENTS DOCENTS I SOCIOCULTURAL I RELIGIOS</li> <li>Es EQUIPAMENTS ESPORTIUS</li> <li>Ea EQUIPAMENTS SANITARI-ASSISTENCIALS</li> <li>Es SERVEIS URBANS I TERRITORIALS</li> <li>Ef EQUIPAMENTS FORESTALS</li> <li>I INFRASTRUCTURES TÈCNICOQUES</li> <li>A SISTEMA DE CURSOS D'AIGUA</li> <li>HD HABITATGES DOTACIONALS</li> <li>HD1 SUBZONA A LA UA-15</li> </ul>
---	---	---

**Ajuntament de Viladrau**

**PLA D'ORDENACIÓ URBANÍSTICA MUNICIPAL**  
DOCUMENT PER A L'APROVACIÓ PROVISIONAL

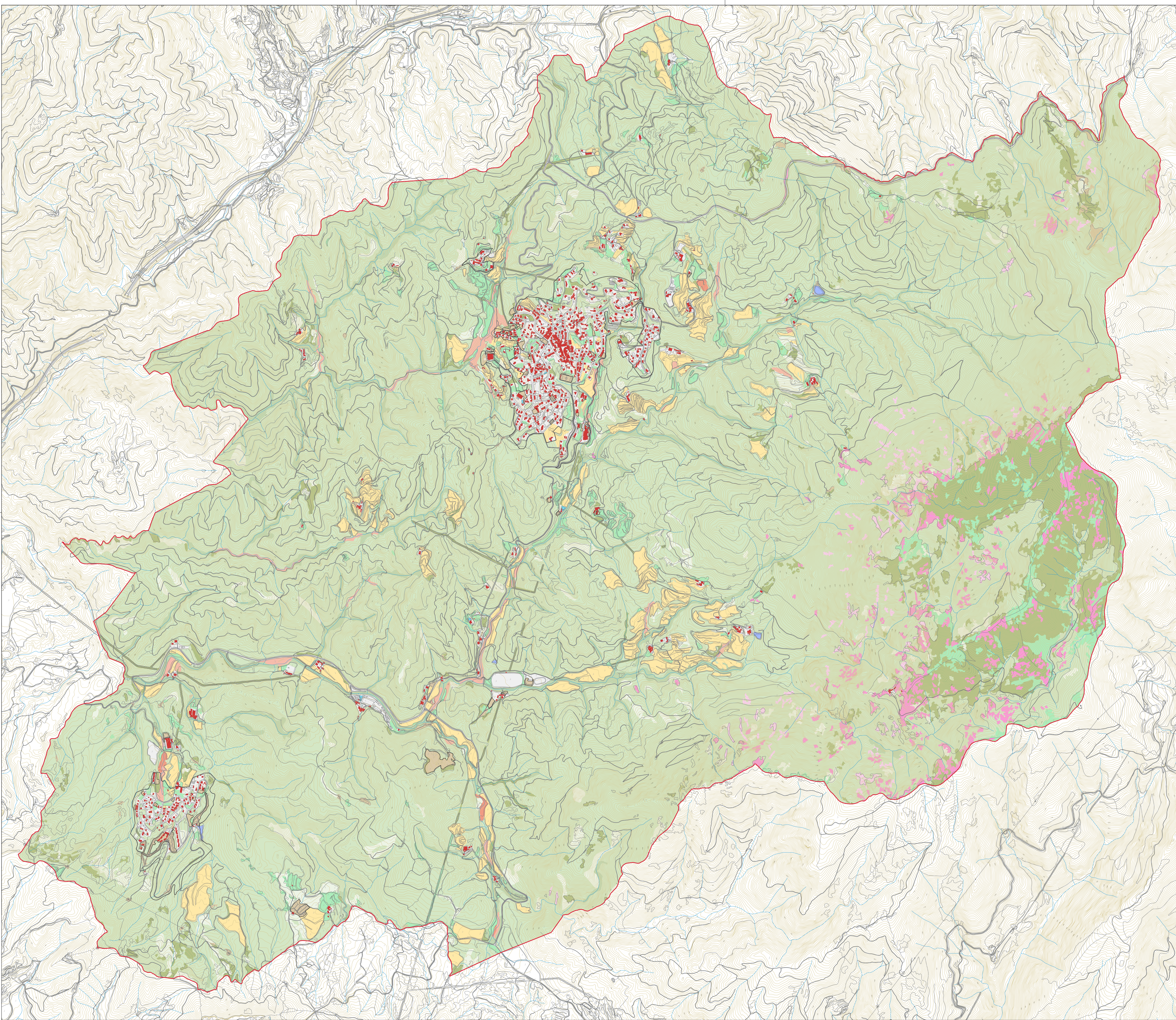
REF: **1.08**

TÍTOL DEL PLANOL: **SECTORS DE PLANEJAMENT I ÀMBITS DE GESTIÓ**

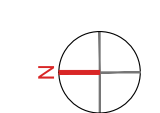
ESCALA: 1/3 500 (A1)  
1/7 000 (A3)


POUM VILADRAU UTE Joaquim Obon i Dosdat - Miquel Oriols i Mas, arquitectes

ABRIL 2023



- LLEGENDA**
- AIGÜES CONTINENTALS
  - BASSES I CANALS AGRÍCOLES
  - BOSCOS CLARS (NO DE RIBERA)
  - BOSCOS DENSOS (NO DE RIBERA)
  - BOSCOS DENSOS DE RIBERA
  - PLANTACIONS DE PLATANS
  - CONREUS
  - MATOLLARS
  - PARTS I HERBESSARS
  - SÒLS NUS FORESTALS
  - ROQUISSARS
  - TARTERS
  - ÀREES URBANITZADES I EDIFICACIONS
- LÍMIT DEL SOL URBÀ  
 LÍMIT DEL TERME MUNICIPAL

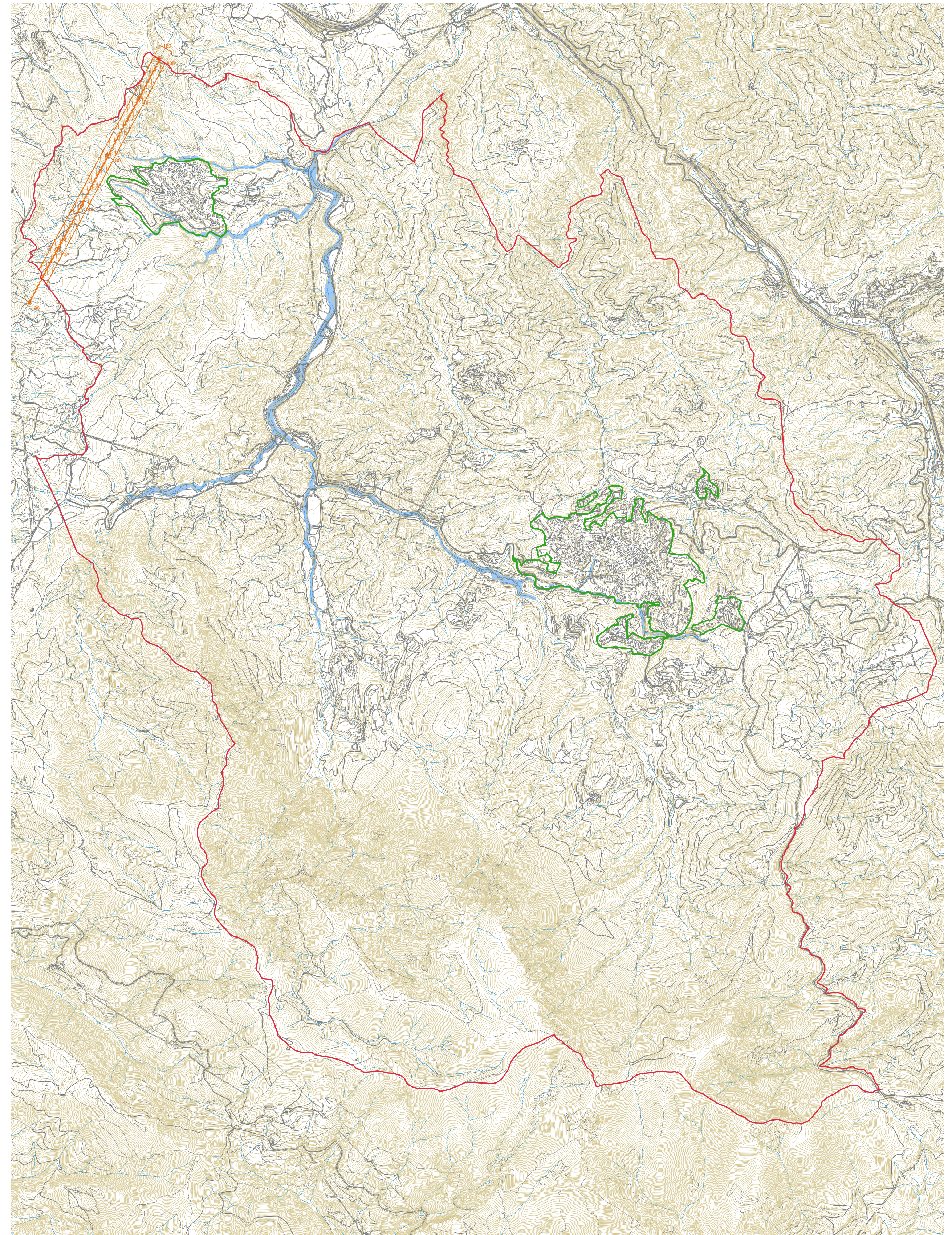




PENDENTS

LLEGENDA

Límits municipals Pendants (%) 0 - 5 5 - 10 10 - 15 15 - 20	20 - 30 30 - 40 40 - 50 > 50
---	---------------------------------------



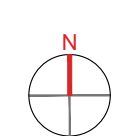
RISCOS

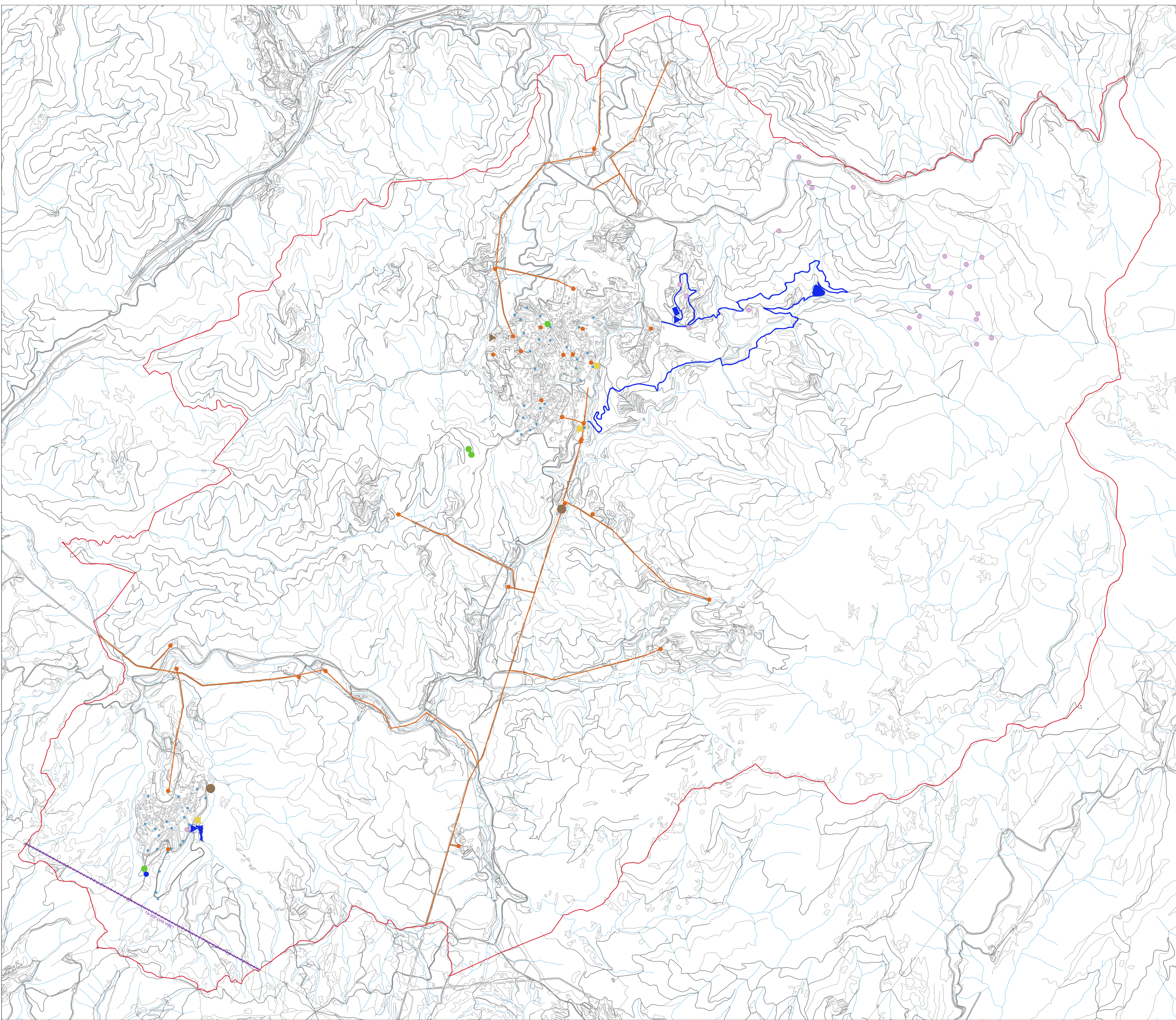
LLEGENDA

ÀREES POTENCIALMENT INUNDABLES LÍMIT D'ÀREES EDIFICADES AMB ENTORN FORESTAL LÍNIA ELÈCTRICA MAT 400 Kv	LÍMIT ZONA D'ELEVADA INFLUÈNCIA DEL CAMP ELECTROMAGNÈTIC (60 m) LÍMIT ZONA DE SEGURETAT (16 m a19 m) LÍMIT ZONA DE SERVITUD (11 m a14 m) EIX LÍNIA ELÈCTRICA MAT 400 Kv LÍMIT ZONA DE SERVITUD (11 m a14 m) LÍMIT ZONA DE SEGURETAT (16 m a19 m) LÍMIT ZONA D'ELEVADA INFLUÈNCIA DEL CAMP ELECTROMAGNÈTIC (60 m)
--	--

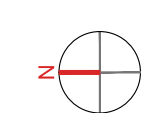


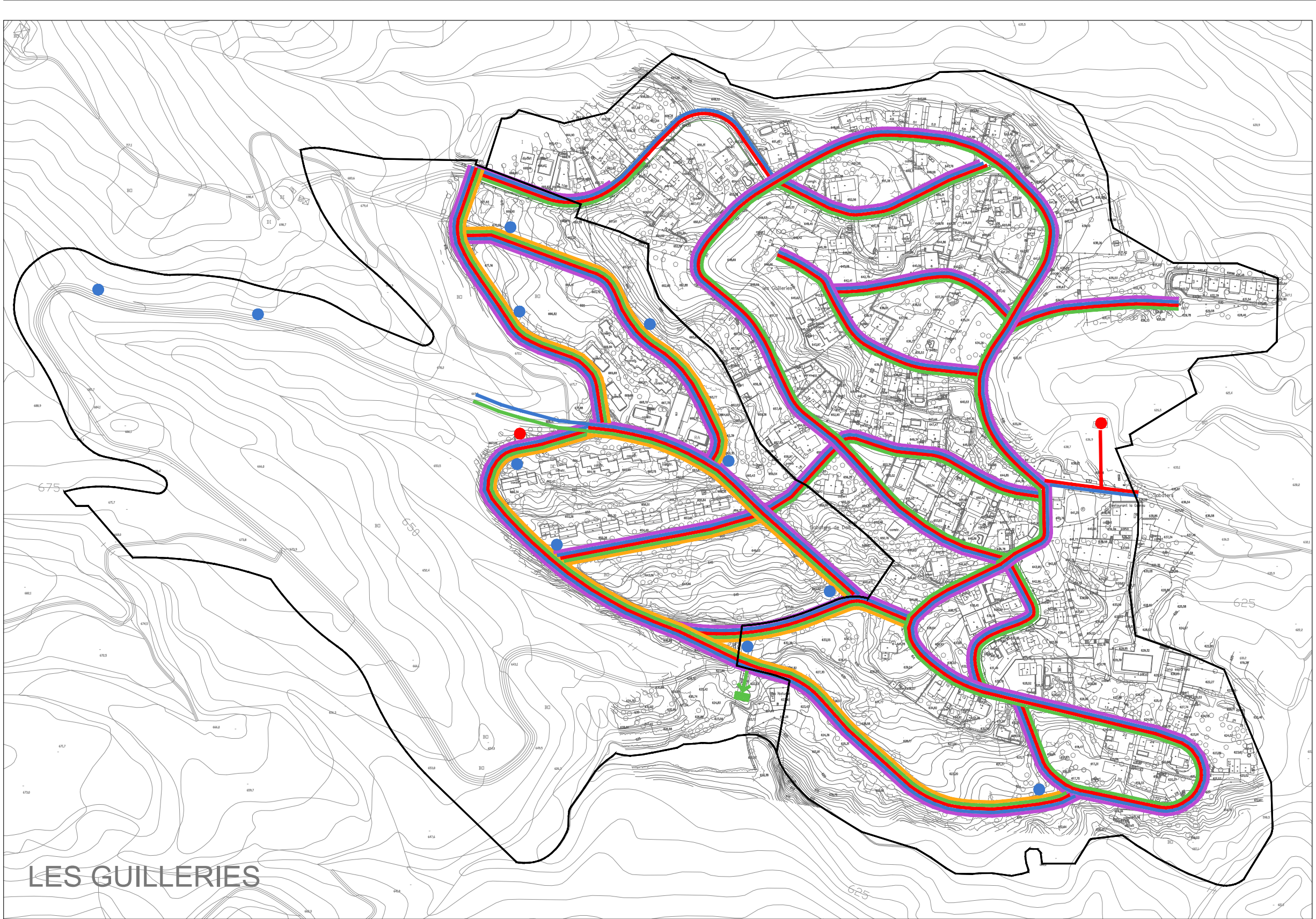
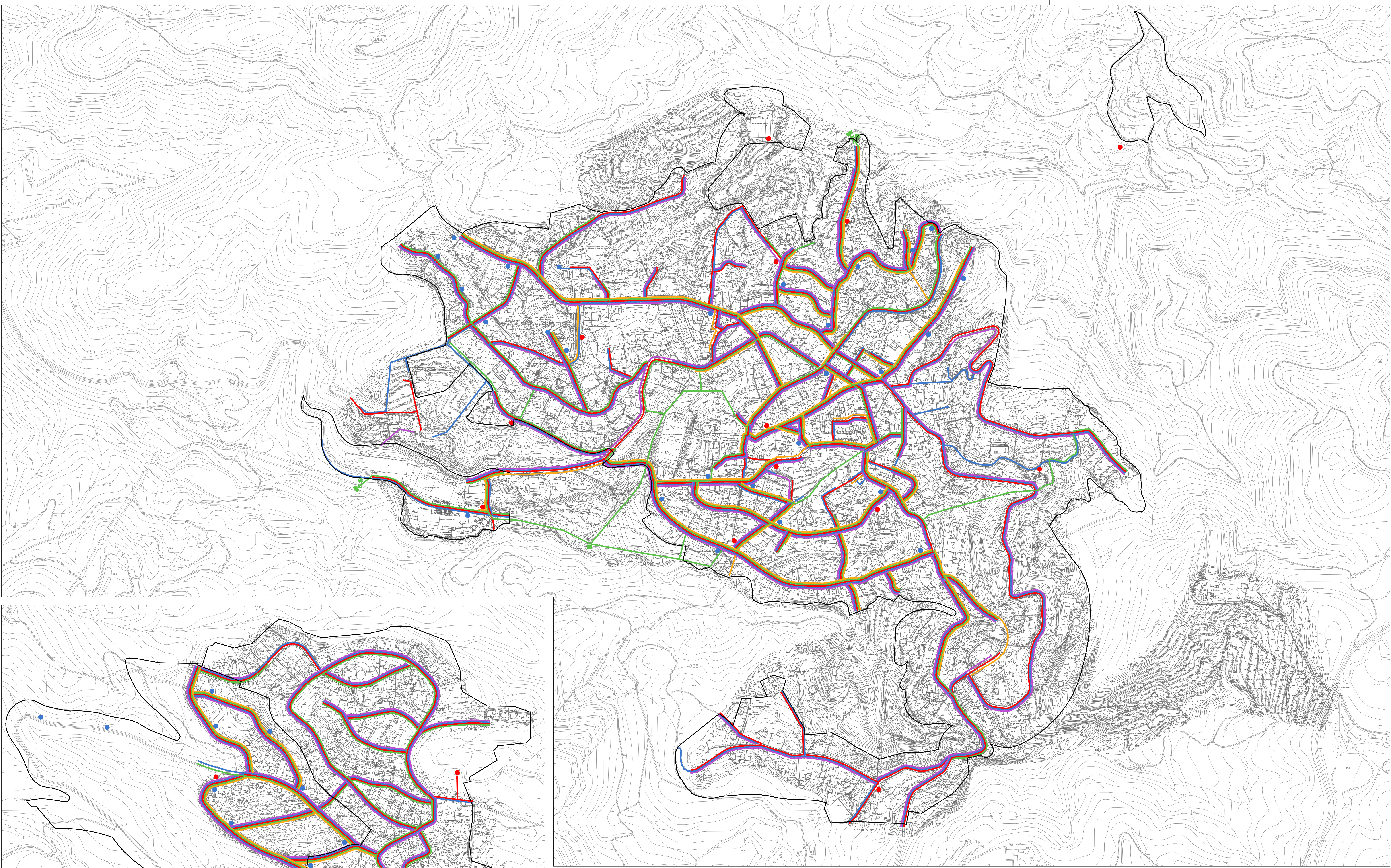
**PLA D'ORDENACIÓ URBANÍSTICA MUNICIPAL**  
DOCUMENT PER A L'APROVACIÓ PROVISIONAL





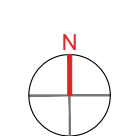
- LLEGENDA**
- ESTACIÓ DE GAS
  - ESTACIÓ D'IMPULSIÓ D'AIGÜES RESIDUALS
  - ESTACIÓ DEPURADORA D'AIGÜES RESIDUALS (EDAR)
  - CENTRE DE TELECOMUNICACIONS
  - ▲ ESTACIÓ DE TRACTAMENT D'AIGUA POTABLE (ETAP)
  - DIFOSIT D'ABASTAMENT AIGUA
  - CANALITZACIÓ D'ABASTAMENT EN ALTA
  - AIGUANEXOS, MINES I POU
  - HIDRANT
  - CENTRE DE TRANSFORMACIÓ ELÈCTRICA (CT)
  - LÍNIA ELÈCTRICA D'ALTA I MITJA TENSIÓ (AT - MT)
  - LÍNIA ELÈCTRICA DE MOLT ALTA TENSIÓ (MAT)





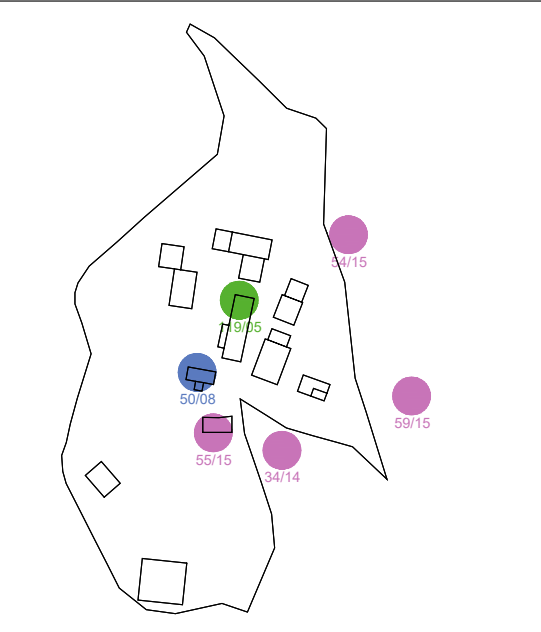
- LLEGGENDA**
- XARXA EXISTENT D'AIGUA POTABLE
  - HIDRANTS EXISTENTS
  - XARXA EXISTENT DE CLAVAGUERAM
  - ESTACIÓ D'IMPULSIÓ EXISTENT
  - SOBREEIXIDOR EXISTENT
  - SORTIDA A EDAR EXISTENT
  - XARXA ELÈCTRICA EXISTENT
  - CENTRE DE TRANSFORMACIÓ EXISTENT
  - XARXA ELÈCTRICA A COMPLETAR
  - XARXA DE GAS EXISTENT
  - XARXA DE TELECOMUNICACIONS EXISTENT

LES GUILLERIES

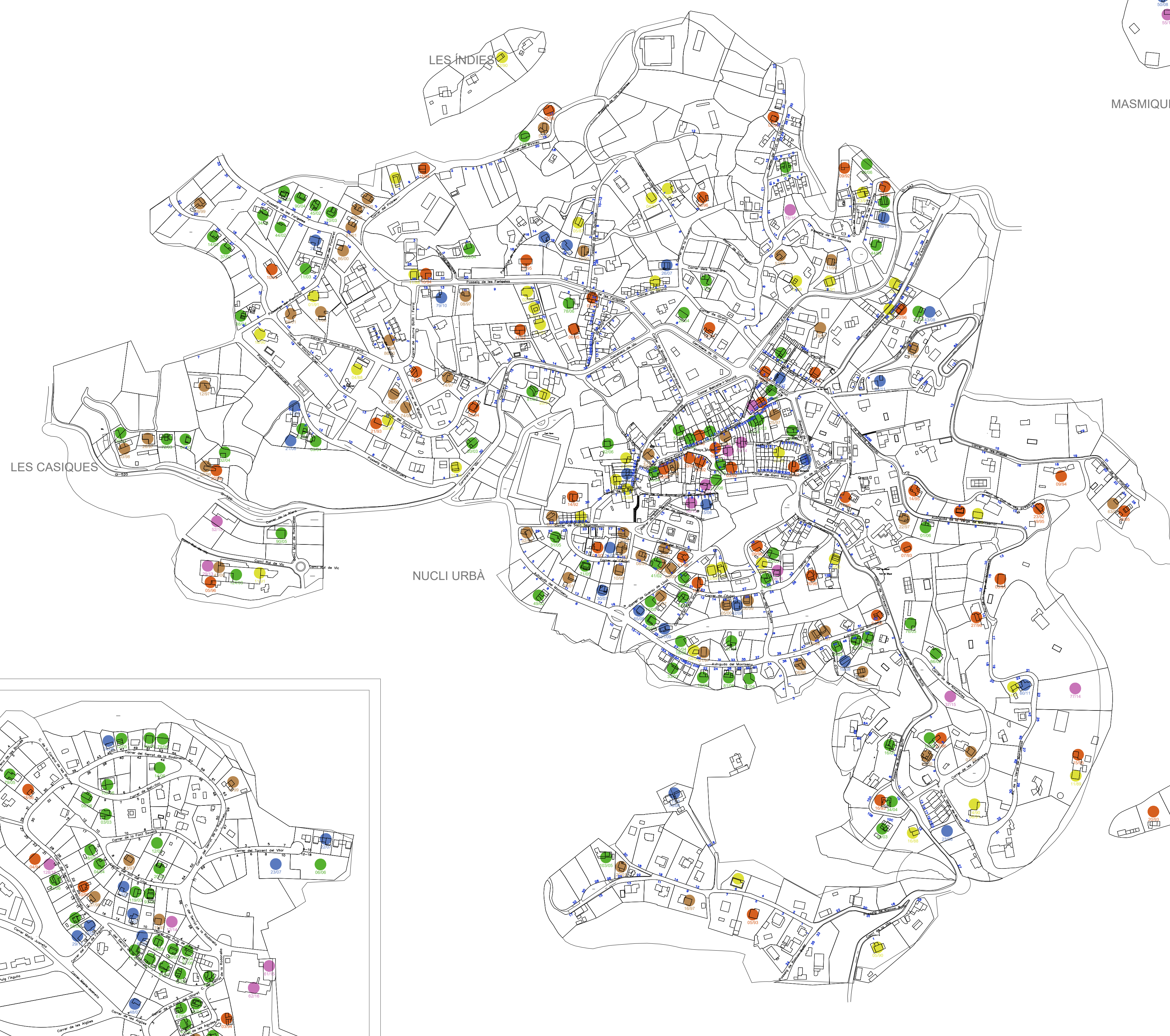


SÒL RURAL

- 01/87 Puig de Fàbregues
- 22/91 El Planell de la Vila
- 28/91 Maspugdot
- 22/93 Mas Sabatés de Baix
- 22/93 Mas D'Ossor
- 03/97 Mas El Martí
- 26/00 La Noguera, Els Visions
- 100/01 Mas D'Ossor
- 44/04 Can Pau Moliner
- 72/05 Turisme rural
- 57/08 El Visions
- 70/08 Reforma Ca la Montse
- 72/13 Les Corts



MASMIQUEL I CASADEVALL

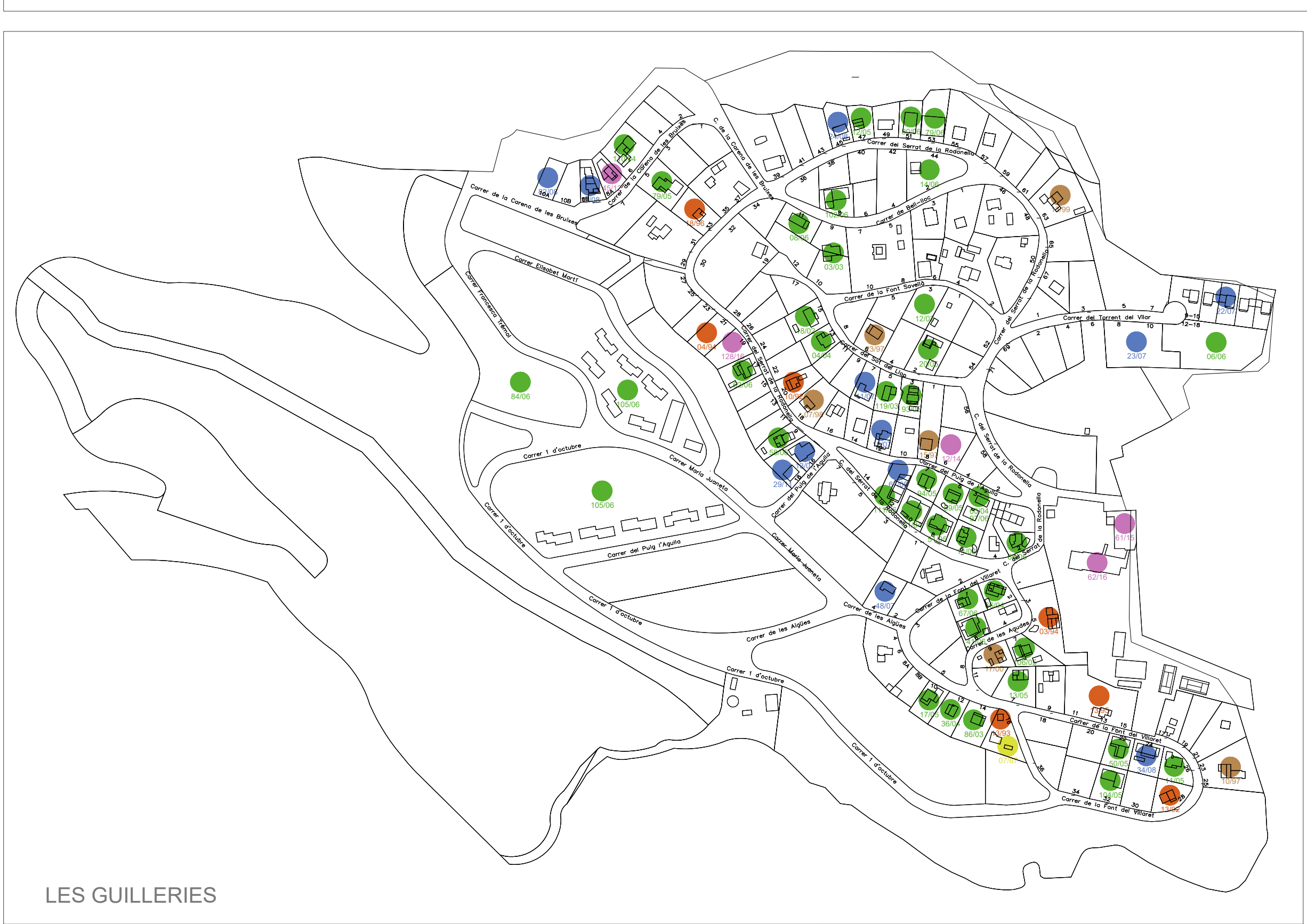


LES CASIQUES

LES INDIES

NUCLI URBÀ

LES PAITIDES



LES GUILLERIES

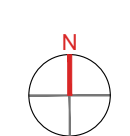
LLEGENDA

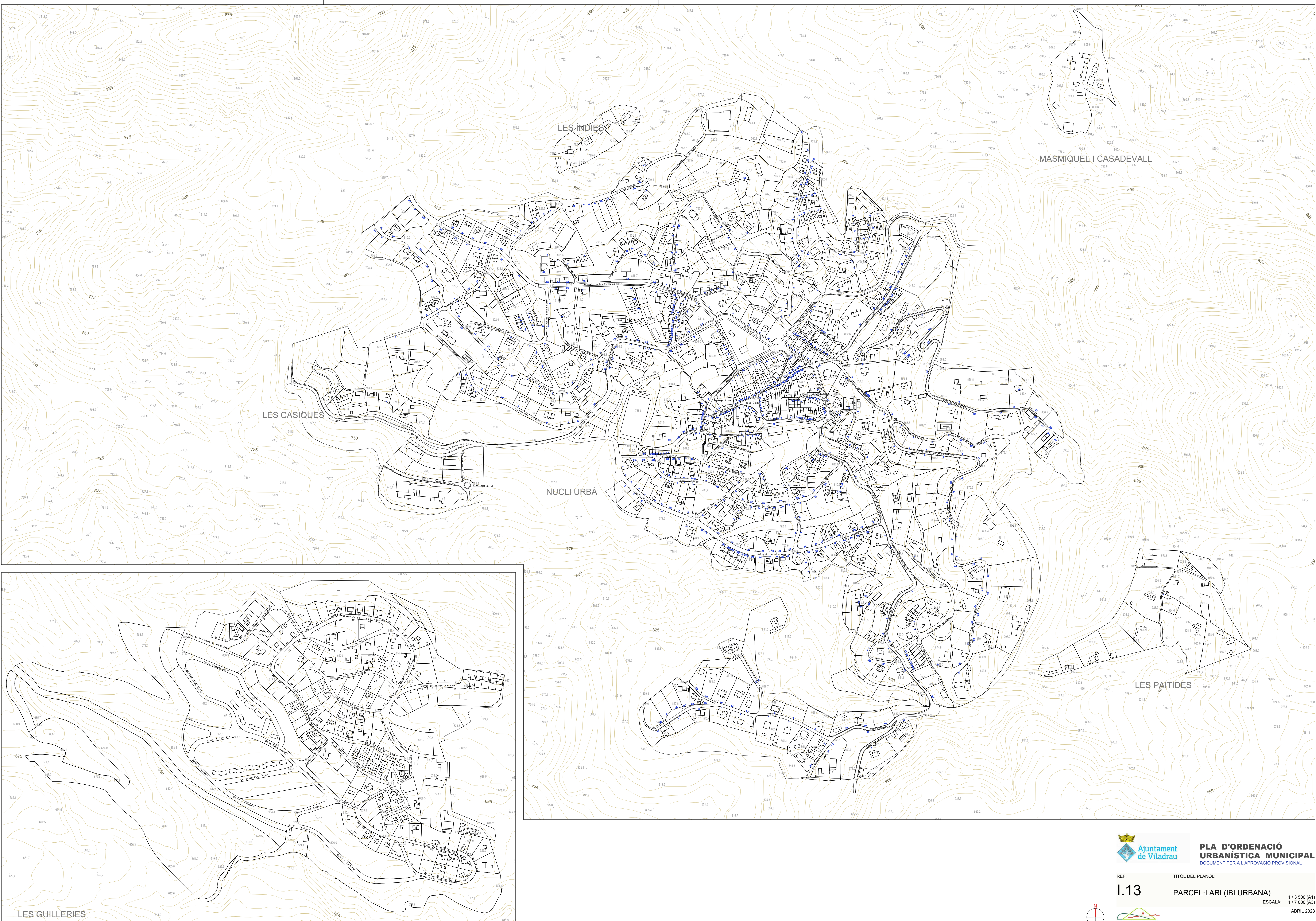
- |   |   |
|---|---|
| <span style="color: yellow;">●</span> 1987-1991 | <span style="color: green;">●</span> 2002-2006  |
| <span style="color: orange;">●</span> 1992-1996 | <span style="color: blue;">●</span> 2007-2011   |
| <span style="color: brown;">●</span> 1997-2001  | <span style="color: purple;">●</span> 2012-2016 |
|   | REF. EXPEDIENT                                  |



**PLA D'ORDENACIÓ URBANÍSTICA MUNICIPAL**  
DOCUMENT PER A L'APROVACIÓ PROVISIONAL

REF: **1.12**  
TÍTOL DEL PLÀNOL: L·L·LICÈNCIES D'OBRES MAJORS 1987-2016





**PLA D'ORDENACIÓ URBANÍSTICA MUNICIPAL**  
DOCUMENT PER A L'APROVACIÓ PROVISIONAL

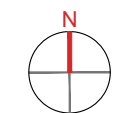
REF: TÍTOL DEL PLÀNOL:

**I.13**

PARCEL·LARI (IBI URBANA)

1/3 500 (A1)  
ESCALA: 1/7 000 (A3)

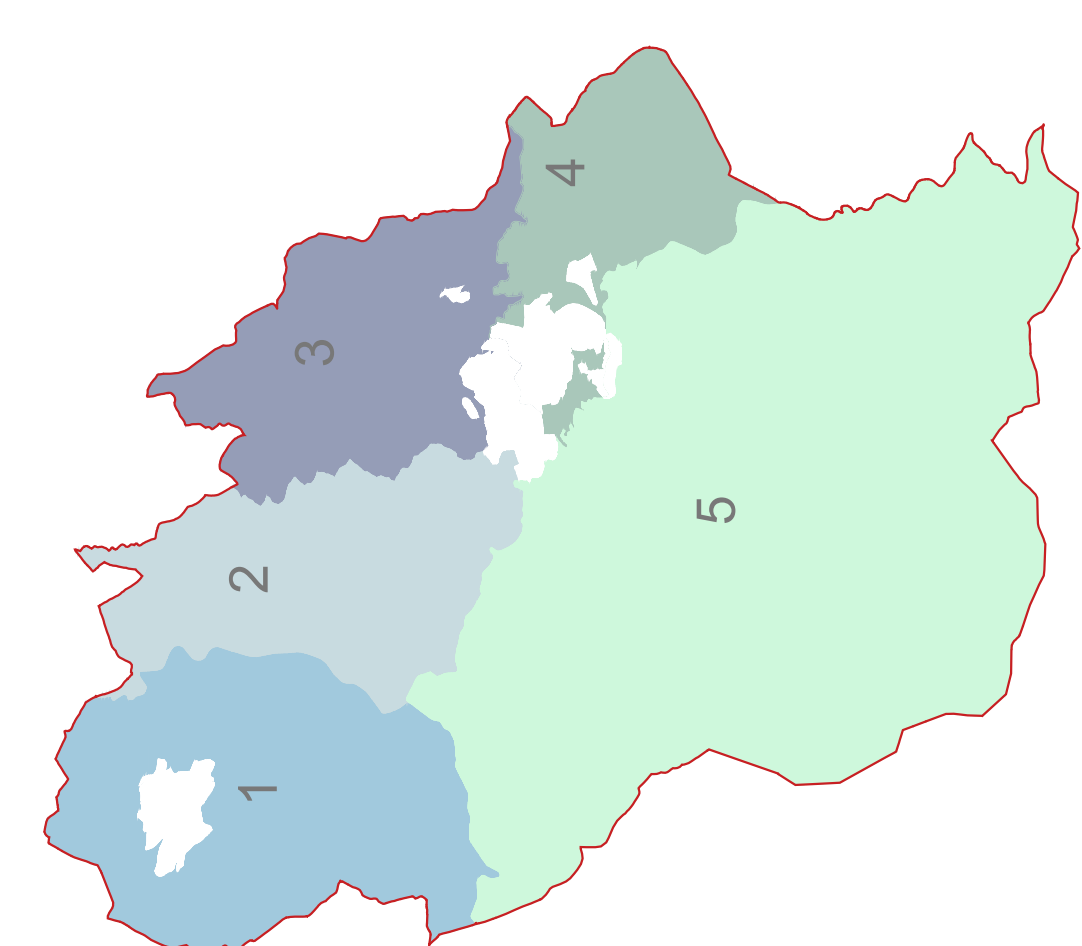
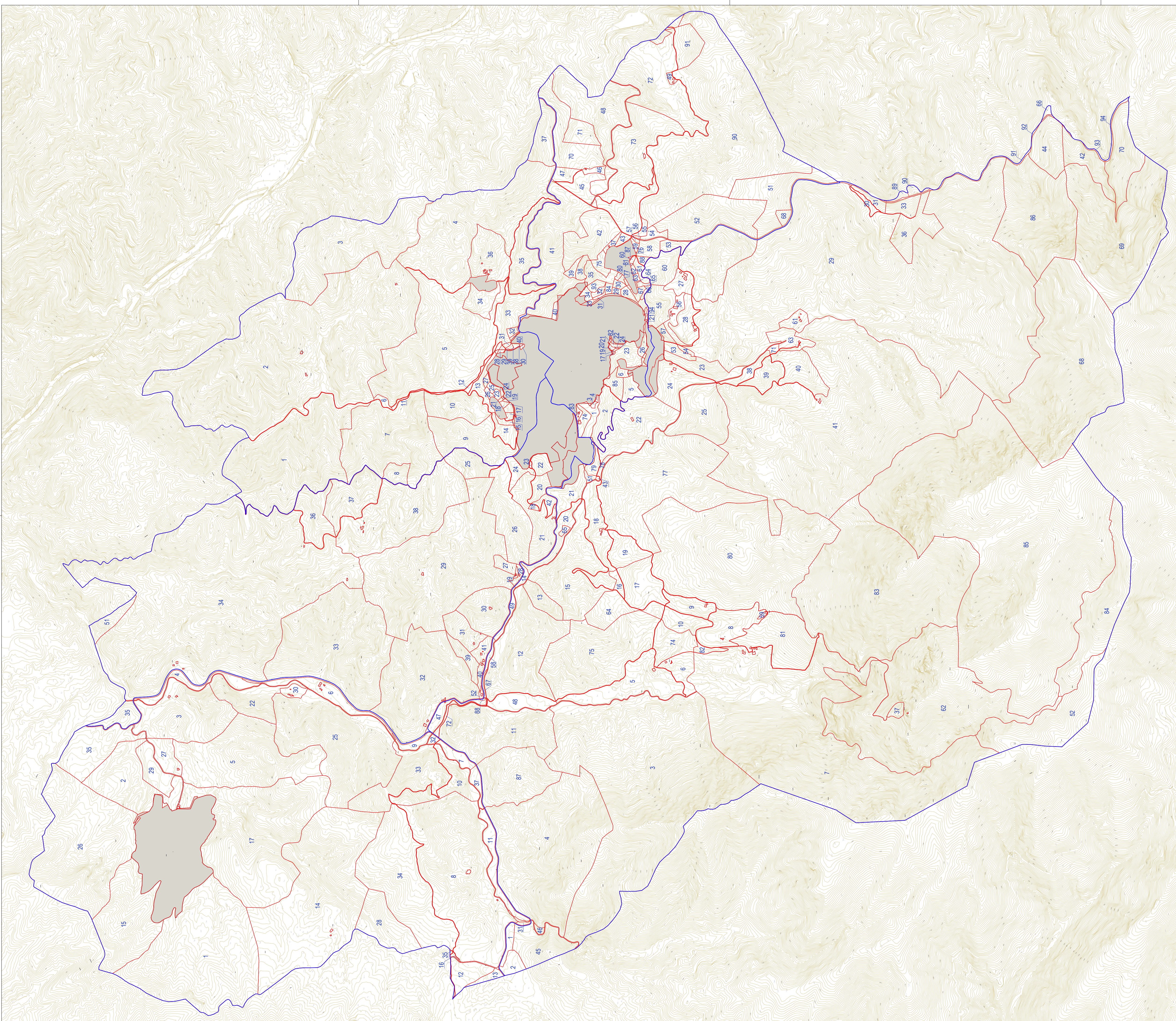
ABRIL 2023



POUM VILADRAU UTE Joaquim Obon i Dosdat - Miquel Oriols i Mas, arquitectes

LES GUILLERIES





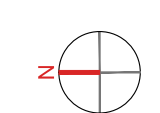
**PLA D'ORDENACIÓ  
URBANÍSTICA MUNICIPAL**  
DOCUMENT PER A L'APROVACIÓ PROVISIONAL

REF: TÍTOL DEL PLÀNOL:

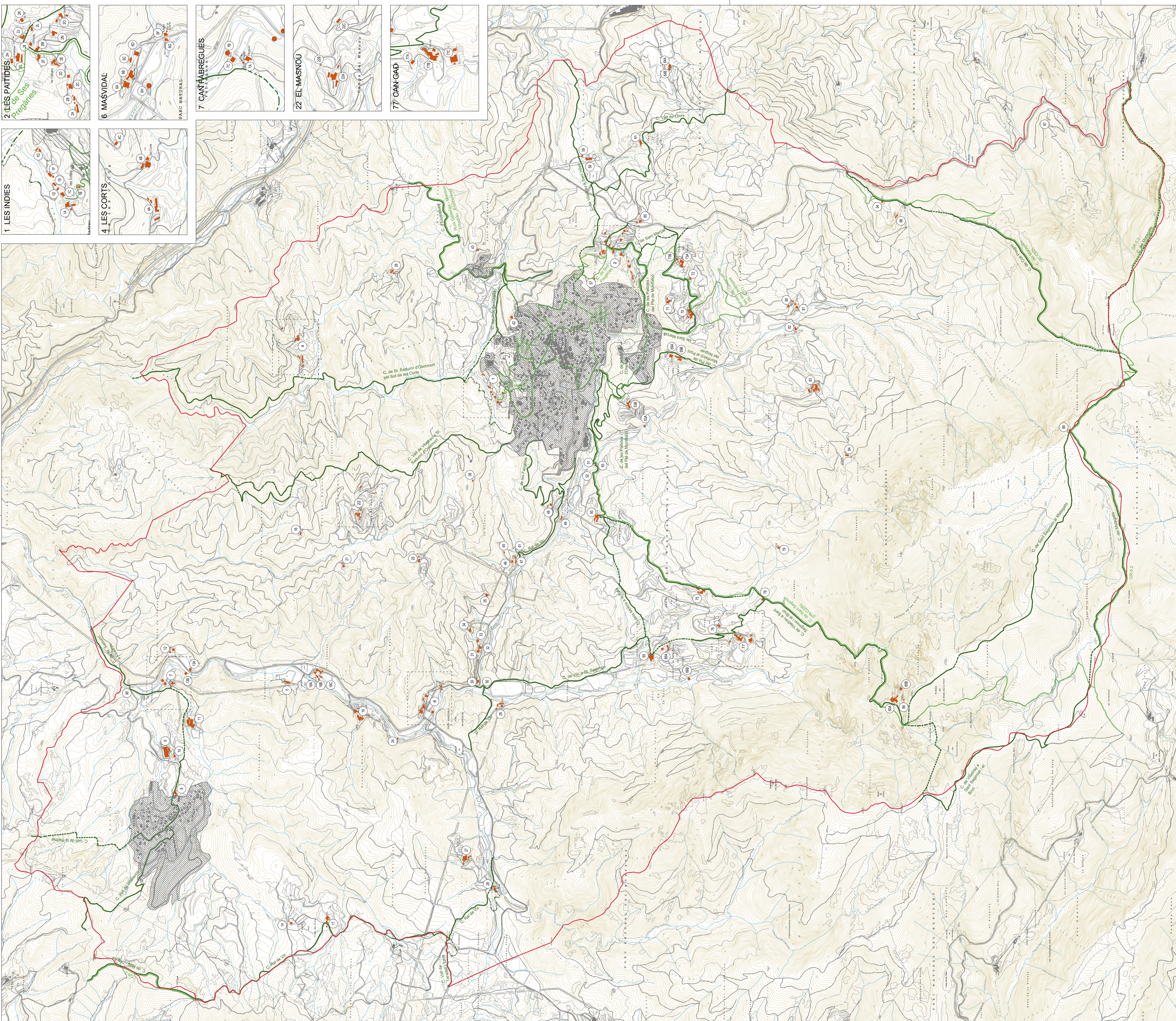
**I.14** PARCEL·LARI (IBI RÚSTICA)

1 / 15 000 (A1)  
ESCALA: 1 / 30 000 (A3)

ABRIL 2023



POUM VILADRAU UTE Joaquim Obon i Dosdad - Miquel Oriols i Mas, arquitectes



**LEGENDA**

- CONSTRUCCIO EN SÒL URBANITZABLE
- CAMI PÚBLIC
- CAMI PÚBLIC, TRAM FORA D'US
- CAMI PÚBLIC, TRAM ALTERNATIU EN US
- ALTRES CAMINS D'INTERÈS

**CONSTRUCCIONS EN SÒL NO URBANITZABLE**

- 1A CAN PINEDA
- 1B SENSE NOM
- 1C CA N'ONGRE
- 1D SENSE NOM
- 1E CAL SOND
- 1F CAN PEREREDA
- 2A CAN JANETO
- 2B CAN L'ESCLORER
- 2C CAN LLOSER
- 2D CAN BARRACA
- 2E CAN TONI
- 2F CAN BALET
- 2G CA L'HERBOARI
- 2H GRANJA DE CA L'HERBOARI
- 2I CAN GARRIJO
- 2J SENSE NOM
- 2K CAN P'CALÀ
- 2L CAN ENRIET CAN PUNET
- 2M CAN SIBERA
- 2N CAN GAUDENCI
- 2O LA GRANJA DE LES CORTS
- 4A LES CORTS
- 4C CORRAL DE LES CORTS
- 6A MASVIDAL
- 6B CABANA DE MASVIDAL
- 6C SENSE NOM
- 6D SENSE NOM
- 6F LA BARRITA

**CAMINS PÚBLICS**

- 01 CAMI DE SANT SADURNIA VILADRAU
- 02 CAMI DE LA FONT DE L'ORENETA
- 03 CAMI DE VILADRAU A SANT SEGOVIA I EL BRU
- 04 CAMI VELL DE LA PEBRINA
- 05 CAMI DELS MOLINS A LA SALA
- 06 CAMI DE COL PREGON
- 07 CAMI DELS MATAGALLS
- 08 CAMI DEL PLA DE MONTFALCO AL PONT DEL NOGUER
- 09 CAMI VELL DE TARADELL TONA
- 10 CAMI VELL DE VIALLEONS
- 11 CAMI DE SANT SADURNI D'OSORROT PEL SOT DE LES CORTS
- 12 CAMI VELL DE VILADRAU A SANT SADURNI D'OSORROT
- 13 CAMI DEL PART DE LORELLA
- 14 CAMI D'ESPINELLES
- 15 CAMI RAL DE VIC
- 16 CAMI DE VILADRAU A SANT HILARI
- 17 CAMI DE SANT MARÇAL
- 18 CAMI DE SANT SEGOVIA AL MATAGALLS
- 19 CAMI VELL DE LLORS
- 20 CAMI VELL DE SANT MARÇAL
- 21 CAMI DE LES PARTIDES I DEL PLA DE MONTFALCO

**SENSE NOM**

- 73A EL MARTÍ
- 73B CAN BOSCH
- 75 CAN BOSCH
- 76 CAN PUG
- 77A SENSE NOM
- 77B MASIA DE CAN GAD
- 77C CASA NOVA DE CAN GAD
- 78 ERMITA DE LA MARE DE DÉU DE L'EROLA
- 79 CORRAL DE CAN BOSCH
- 80 EL MOLINOT DE PUIGDOT
- 81 PUIGDOT
- 82 L'AREMANY
- 83 EL PUIG DE MUNTANYA
- 84 CORRAL DEL PUJOL
- 85A SANTUARI DE SANT SEGOVIA
- 85B COVA DE SANT SEGOVIA
- 86 ERMITA DE SANT MIQUEL DELS MATAGALLS
- 87 CORRAL DELS SEGALAS
- 88 CORRAL DEL MARI
- 89 LA CREU DE MATAGALLS
- 90 PONT DE CAN PAU MOLINER
- 91 PONT DE CA NOGUEROLA
- 92 PONT DEL MOLÍ DE BÀIX
- 93 LA SALA
- 66A LA CASA NOVA DE LA SALA
- 66B SINA DE LA SALA
- 69A EL NOGUER
- 69B MASOVERA DEL NOGUER
- 70 LA VILA
- 71 EL PLA DE LA VILA

**ALTRES CAMINS D'INTERÈS**

- GR-5.2
- GR-2
- SI-CR2 CAMI DELS MATAGALLS
- SI-CR3 SENDER DE CASTANYER DE LES NOU BRANQUES
- PR-C206 CAMI DE SANT SEGOVIA
- RUTA GUILLERIES - MONTSENY VILADRAU - ESPINELLES
- CAMI DE SES PREGÀRIES
- ANTIC CAMI DE LES INDIES (DIPSAUT)
- XARXA D'ITINERARIS SAUVIDABLES

**PLA D'ORDENACIÓ URBANÍSTICA MUNICIPAL**  
 DOCUMENT PER A L'APROVACIÓ PROVISIONAL

REF: **15**

TÍTOL DEL PLÀNOL:  
**INVENTARI DE CAMINS, EDIFICACIONS EN SÒL NO URBANITZABLE**

ESCALA: 1:75 000 (A1)  
 1:30 000 (A2)  
 1:15 000 (A3)

ABRIL 2023  
 POU M VILADRAU UTE Joaquim Obon i Dosdad - Miquel Oriols i Mas, arquitectes